ГЕНЕРАЛЬНЫЙ ПЛАН
Муниципальное образование
городской округ Пелым

Карта границ населённых пунктов

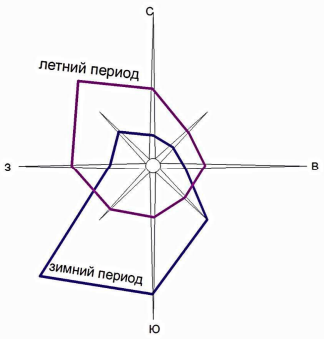

п. Вершина
М 1:1 000

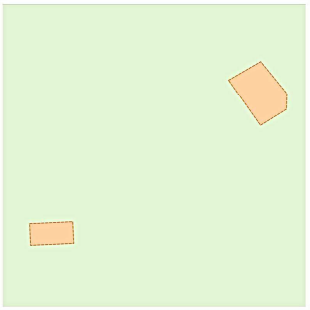

п. Атымья
М 1:10 000

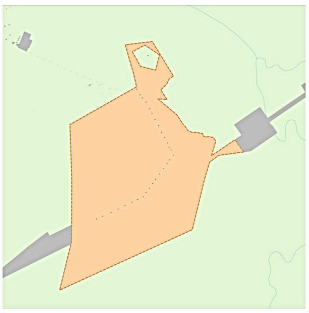

п. Кершаль
М 1:10 000

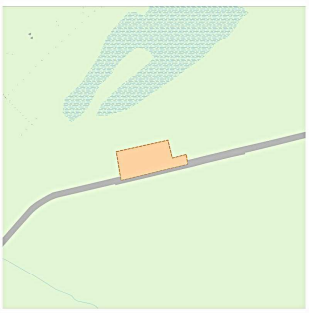

Условные обозначения:

Границы

- Граница городского округа
- Граница населённого пункта

Категории земель

- Земли населённых пунктов
- Земли лесного фонда
- Земли промышленности, энергетики, транспорта, связи, телевидения, информатики, земли для обеспечения космической деятельности, земли обороны, безопасности и земли иного специального назначения
- Земли сельскохозяйственного назначения