Приложение:

Сведения о границах населенных пунктов

городского округа Пелым Свердловской области

ОПИСАНИЕ МЕСТОПОЛОЖЕНИЯ ГРАНИЦ

пгт. Пелым Городского округа Пелым Свердловской области

(наименование объекта, местоположение границ которого описано (далее - объект)

Сведения об объекте		
N п/п	Характеристики объекта	Описание характеристик
1	2	3
1	Местоположение объекта	Граница Свердловская область, Ивдель г, ГО Пелым, Пелым пгт
2	Площадь объекта ± величина погрешности определения площади (Р ± ΔР), м²	7279724 ± 9443
3	Иные характеристики объекта	-

Сведения о местоположении границ объекта

1. Система координат - МСК-66, зона 1

2. Сведения о характерных точках границ объекта

Обозначение характерных точек границ	Координаты, м		Метод определения координат характерной точки	Средняя квадратическая погрешность положения характерной точки (Mt), м	Описание обозначения точки на местности (при наличии)
	X	Y			
1	2	3	4	5	6
1	858258.99	1607223.42	Картометрический метод	2.5	-
2	858216.98	1607316.33	Картометрический метод	0.1	-
3	858183.16	1607408.90	Картометрический метод	0.1	-
4	858152.22	1607415.89	Картометрический метод	0.1	-
5	858135.83	1607395.90	Картометрический метод	0.1	-
6	858121.95	1607288.81	Картометрический метод	0.1	-
7	858129.52	1607231.20	Картометрический метод	0.1	-
8	858161.08	1607210.86	Картометрический метод	0.1	-
9	858205.77	1607145.98	Картометрический метод	0.1	-
10	858216.99	1607127.52	Картометрический метод	0.1	-
11	858214.66	1607110.59	Картометрический метод	0.1	-
12	858185.54	1607096.45	Картометрический метод	0.1	-
13	858138.73	1607114.70	Картометрический метод	0.1	-
14	858094.21	1607122.62	Картометрический метод	0.1	-
15	858061.14	1607116.70	Картометрический метод	0.1	-
16	858015.88	1607074.51	Картометрический метод	0.1	-
17	857982.27	1607084.10	Картометрический метод	0.1	-
18	857967.16	1607119.16	Картометрический метод	0.1	-
19	857982.19	1607150.04	Картометрический	0.1	-

Сведения о местоположении границ объекта					
1. Система координат - МСК-66, зона 1					
2. Сведения о характерных точках границ объекта					
Обозначение характерных точек границ	Координаты, м		Метод определения координат характерной точки	Средняя квадратическая погрешность положения характерной точки (Mt), м	Описание обозначения точки на местности (при наличии)
	X	Y			
			метод		
20	858005.59	1607167.54	Картометрический метод	0.1	-
21	858012.33	1607206.54	Картометрический метод	0.1	-
22	857981.75	1607241.38	Картометрический метод	0.1	-
23	857937.56	1607236.28	Картометрический метод	0.1	-
24	857920.32	1607190.95	Картометрический метод	0.1	-
25	857902.51	1607173.82	Картометрический метод	0.1	-
26	857858.50	1607172.42	Картометрический метод	0.1	-
27	857839.07	1607200.86	Картометрический метод	0.1	-
28	857856.51	1607243.71	Картометрический метод	0.1	-
29	857927.53	1607334.87	Картометрический метод	0.1	-
30	857924.51	1607383.61	Картометрический метод	0.1	-
31	857880.13	1607414.74	Картометрический метод	0.1	-
32	857841.52	1607402.89	Картометрический метод	0.1	-
33	857786.23	1607351.25	Картометрический метод	0.1	-
34	857749.99	1607256.03	Картометрический метод	0.1	-
35	857736.77	1607244.56	Картометрический метод	0.1	-
36	857690.04	1607230.91	Картометрический метод	0.1	-
37	857601.01	1607219.83	Картометрический метод	0.1	-
38	857441.99	1607072.34	Картометрический метод	0.1	-
39	857416.54	1607036.98	Картометрический метод	0.1	-
40	857418.07	1607002.86	Картометрический метод	0.1	-
41	857442.90	1606990.89	Картометрический метод	0.1	-
42	857479.34	1606975.60	Картометрический метод	0.1	-
43	857494.76	1606947.34	Картометрический метод	0.1	-
44	857493.13	1606918.63	Картометрический метод	0.1	-

Сведения о местоположении границ объекта					
1. Система координат - МСК-66, зона 1					
2. Сведения о характерных точках границ объекта					
Обозначение характерных точек границ	Координаты, м		Метод определения координат характерной точки	Средняя квадратическая погрешность положения характерной точки (Mt), м	Описание обозначения точки на местности (при наличии)
	X	Y			
45	857487.30	1606879.27	Картометрический метод	0.1	-
46	857502.07	1606850.42	Картометрический метод	0.1	-
47	857541.53	1606853.88	Картометрический метод	0.1	-
48	857589.18	1606941.47	Картометрический метод	0.1	-
49	857613.82	1606952.40	Картометрический метод	0.1	-
50	857649.18	1606933.76	Картометрический метод	0.1	-
51	857673.09	1606901.71	Картометрический метод	0.1	-
52	857712.64	1606893.40	Картометрический метод	0.1	-
53	857750.30	1606850.81	Картометрический метод	0.1	-
54	857783.79	1606778.08	Картометрический метод	0.1	-
55	857797.44	1606744.95	Картометрический метод	0.1	-
56	857791.70	1606694.14	Картометрический метод	0.1	-
57	857683.87	1606495.39	Картометрический метод	0.1	-
58	857631.50	1606439.92	Картометрический метод	0.1	-
59	857584.69	1606438.34	Картометрический метод	0.1	-
60	857551.90	1606479.16	Картометрический метод	0.1	-
61	857565.35	1606583.48	Картометрический метод	0.1	-
62	857585.39	1606635.80	Картометрический метод	0.1	-
63	857579.47	1606668.88	Картометрический метод	0.1	-
64	857543.24	1606695.31	Картометрический метод	0.1	-
65	857491.69	1606698.29	Картометрический метод	0.1	-
66	857458.43	1606668.24	Картометрический метод	0.1	-
67	857404.44	1606604.16	Картометрический метод	0.1	-
68	857336.38	1606584.38	Картометрический метод	0.1	-
69	857309.12	1606570.46	Картометрический метод	0.1	-
70	857316.48	1606555.57	Картометрический	0.1	-

Сведения о местоположении границ объекта					
1. Система координат - МСК-66, зона 1					
2. Сведения о характерных точках границ объекта					
Обозначение характерных точек границ	Координаты, м		Метод определения координат характерной точки	Средняя квадратическая погрешность положения характерной точки (Mt), м	Описание обозначения точки на местности (при наличии)
	X	Y			
			метод		
71	857360.96	1606533.41	Картометрический метод	0.1	-
72	857383.66	1606501.73	Картометрический метод	0.1	-
73	857387.41	1606462.25	Картометрический метод	0.1	-
74	857375.17	1606411.11	Картометрический метод	0.1	-
75	857335.32	1606378.89	Картометрический метод	0.1	-
76	857293.80	1606391.62	Картометрический метод	0.1	-
77	857267.32	1606414.82	Картометрический метод	0.1	-
78	857203.07	1606410.64	Картометрический метод	0.1	-
79	857162.91	1606371.62	Картометрический метод	0.1	-
80	857140.85	1606309.17	Картометрический метод	0.1	-
81	857118.56	1606275.22	Картометрический метод	0.1	-
82	857084.04	1606278.35	Картометрический метод	0.1	-
83	857072.92	1606305.79	Картометрический метод	0.1	-
84	857065.51	1606353.49	Картометрический метод	0.1	-
85	857039.43	1606358.40	Картометрический метод	0.1	-
86	857015.44	1606348.05	Картометрический метод	0.1	-
87	857001.59	1606322.67	Картометрический метод	0.1	-
88	857002.44	1606294.16	Картометрический метод	0.1	-
89	857015.87	1606269.71	Картометрический метод	0.1	-
90	857044.72	1606257.55	Картометрический метод	0.1	-
91	857072.65	1606252.56	Картометрический метод	0.1	-
92	857132.13	1606213.31	Картометрический метод	0.1	-
93	857153.58	1606195.30	Картометрический метод	0.1	-
94	857184.09	1606165.43	Картометрический метод	0.1	-
95	857182.40	1606128.66	Картометрический метод	0.1	-

Сведения о местоположении границ объекта					
1. Система координат - МСК-66, зона 1					
2. Сведения о характерных точках границ объекта					
Обозначение характерных точек границ	Координаты, м		Метод определения координат характерной точки	Средняя квадратическая погрешность положения характерной точки (Mt), м	Описание обозначения точки на местности (при наличии)
	X	Y			
96	857159.10	1606113.02	Картометрический метод	0.1	-
97	857067.75	1606125.56	Картометрический метод	0.1	-
98	857051.29	1606144.57	Картометрический метод	0.1	-
99	857034.28	1606205.41	Картометрический метод	0.1	-
100	857001.13	1606238.51	Картометрический метод	0.1	-
101	856974.12	1606236.65	Картометрический метод	0.1	-
102	856952.12	1606202.37	Картометрический метод	0.1	-
103	856974.83	1606123.63	Картометрический метод	0.1	-
104	857030.46	1606068.15	Картометрический метод	0.1	-
105	857056.80	1605998.54	Картометрический метод	0.1	-
106	857047.77	1605959.63	Картометрический метод	0.1	-
107	857021.19	1605919.98	Картометрический метод	0.1	-
108	857007.18	1605837.05	Картометрический метод	0.1	-
109	856989.46	1605801.65	Картометрический метод	0.1	-
110	856925.36	1605733.39	Картометрический метод	0.1	-
111	856900.84	1605691.17	Картометрический метод	0.1	-
112	856908.43	1605667.92	Картометрический метод	0.1	-
113	856933.74	1605659.64	Картометрический метод	0.1	-
114	856981.89	1605670.12	Картометрический метод	0.1	-
115	857030.94	1605714.00	Картометрический метод	0.1	-
116	857068.10	1605728.09	Картометрический метод	0.1	-
117	857113.61	1605721.66	Картометрический метод	0.1	-
118	857146.17	1605689.22	Картометрический метод	0.1	-
119	857148.56	1605646.70	Картометрический метод	0.1	-
120	857117.55	1605618.40	Картометрический метод	0.1	-
121	857116.41	1605580.06	Картометрический	0.1	-

Сведения о местоположении границ объекта					
1. Система координат - МСК-66, зона 1					
2. Сведения о характерных точках границ объекта					
Обозначение характерных точек границ	Координаты, м		Метод определения координат характерной точки	Средняя квадратическая погрешность положения характерной точки (Mt), м	Описание обозначения точки на местности (при наличии)
	X	Y			
			метод		
122	857125.00	1605544.70	Картометрический метод	0.1	-
123	857106.16	1605491.39	Картометрический метод	0.1	-
124	857068.36	1605477.03	Картометрический метод	0.1	-
125	857038.45	1605479.63	Картометрический метод	0.1	-
126	857004.88	1605496.65	Картометрический метод	0.1	-
127	856987.64	1605511.99	Картометрический метод	0.1	-
128	856983.74	1605528.27	Картометрический метод	0.1	-
129	856988.39	1605541.98	Картометрический метод	0.1	-
130	857001.39	1605562.12	Картометрический метод	0.1	-
131	857003.83	1605581.83	Картометрический метод	0.1	-
132	856984.43	1605604.07	Картометрический метод	0.1	-
133	856959.43	1605612.34	Картометрический метод	0.1	-
134	856890.75	1605599.39	Картометрический метод	0.1	-
135	856855.77	1605572.21	Картометрический метод	0.1	-
136	856854.57	1605545.95	Картометрический метод	0.1	-
137	856862.66	1605506.58	Картометрический метод	0.1	-
138	856856.80	1605483.55	Картометрический метод	0.1	-
139	856821.38	1605422.72	Картометрический метод	0.1	-
140	856805.60	1605382.27	Картометрический метод	0.1	-
141	856802.47	1605329.75	Картометрический метод	0.1	-
142	856793.36	1605297.71	Картометрический метод	0.1	-
143	856791.66	1605290.66	Картометрический метод	0.1	-
144	856784.57	1605261.27	Картометрический метод	0.1	-
145	856801.61	1605256.66	Картометрический метод	0.1	-
146	856809.33	1605254.57	Картометрический метод	0.1	-

Сведения о местоположении границ объекта					
1. Система координат - МСК-66, зона 1					
2. Сведения о характерных точках границ объекта					
Обозначение характерных точек границ	Координаты, м		Метод определения координат характерной точки	Средняя квадратическая погрешность положения характерной точки (Mt), м	Описание обозначения точки на местности (при наличии)
	X	Y			
147	856863.95	1605264.44	Картометрический метод	0.1	-
148	856936.47	1605273.50	Картометрический метод	0.1	-
149	856979.03	1605263.51	Картометрический метод	0.1	-
150	856995.65	1605234.58	Картометрический метод	0.1	-
151	856988.58	1605174.54	Картометрический метод	0.1	-
152	856976.73	1605159.29	Картометрический метод	0.1	-
153	856925.34	1605135.96	Картометрический метод	0.1	-
154	856906.72	1605117.30	Картометрический метод	0.1	-
155	856895.90	1605090.57	Картометрический метод	0.1	-
156	856897.03	1605074.73	Картометрический метод	0.1	-
157	856901.93	1605058.94	Картометрический метод	0.1	-
158	856885.65	1605028.82	Картометрический метод	0.1	-
159	856874.40	1605008.07	Картометрический метод	0.1	-
160	856837.78	1605005.57	Картометрический метод	0.1	-
161	856809.85	1605027.58	Картометрический метод	0.1	-
162	856797.22	1605030.08	Картометрический метод	0.1	-
163	856562.84	1604588.04	Картометрический метод	0.1	-
164	856551.23	1604517.43	Картометрический метод	0.1	-
165	856501.32	1604447.32	Картометрический метод	0.1	-
166	856445.25	1604424.83	Картометрический метод	0.1	-
167	856364.01	1604381.04	Картометрический метод	0.1	-
168	856318.51	1604346.38	Картометрический метод	0.1	-
169	856274.02	1604273.56	Картометрический метод	0.1	-
170	856269.19	1604181.58	Картометрический метод	0.1	-
171	856272.39	1604165.47	Картометрический метод	0.1	-
172	856217.62	1604136.88	Картометрический	1	-

Сведения о местоположении границ объекта					
1. Система координат - МСК-66, зона 1					
2. Сведения о характерных точках границ объекта					
Обозначение характерных точек границ	Координаты, м		Метод определения координат характерной точки	Средняя квадратическая погрешность положения характерной точки (Mt), м	Описание обозначения точки на местности (при наличии)
	X	Y			
			метод		
173	856228.19	1604091.20	Картометрический метод	1	-
174	856249.54	1604048.17	Картометрический метод	0.3	-
175	856259.64	1604028.29	Картометрический метод	0.3	-
176	856262.84	1604020.74	Картометрический метод	0.3	-
177	856294.11	1603978.81	Картометрический метод	0.3	-
178	856319.26	1603959.58	Картометрический метод	0.3	-
179	856391.60	1603993.31	Картометрический метод	0.1	-
180	856441.84	1603988.62	Картометрический метод	0.1	-
181	856470.41	1604000.48	Картометрический метод	0.1	-
182	856528.86	1604036.70	Картометрический метод	0.1	-
183	856632.04	1604093.90	Картометрический метод	0.1	-
184	856709.98	1604115.26	Картометрический метод	0.1	-
185	856768.37	1604100.40	Картометрический метод	0.1	-
186	856820.94	1604045.01	Картометрический метод	0.1	-
187	856838.65	1603992.29	Картометрический метод	0.1	-
188	856822.48	1603916.75	Картометрический метод	0.1	-
189	856793.97	1603843.62	Картометрический метод	0.1	-
190	856786.43	1603760.26	Картометрический метод	0.1	-
191	856791.83	1603652.47	Картометрический метод	0.1	-
192	856796.19	1603574.88	Картометрический метод	0.1	-
193	856821.36	1603495.80	Картометрический метод	0.1	-
194	856864.49	1603394.05	Картометрический метод	0.1	-
195	856902.17	1603349.15	Картометрический метод	0.1	-
196	856916.11	1603341.09	Картометрический метод	0.1	-
197	856967.13	1603332.93	Картометрический метод	0.1	-

Сведения о местоположении границ объекта					
1. Система координат - МСК-66, зона 1					
2. Сведения о характерных точках границ объекта					
Обозначение характерных точек границ	Координаты, м		Метод определения координат характерной точки	Средняя квадратическая погрешность положения характерной точки (Mt), м	Описание обозначения точки на местности (при наличии)
	X	Y			
198	857040.74	1603355.25	Картометрический метод	0.1	-
199	857082.99	1603392.79	Картометрический метод	0.1	-
200	857127.04	1603510.24	Картометрический метод	0.1	-
201	857166.30	1603650.15	Картометрический метод	0.1	-
202	857236.69	1603765.45	Картометрический метод	0.1	-
203	857400.97	1603932.63	Картометрический метод	0.1	-
204	857545.11	1604135.81	Картометрический метод	0.1	-
205	857563.14	1604180.23	Картометрический метод	2.5	-
206	857582.72	1604220.14	Картометрический метод	2.5	-
207	857594.71	1604263.61	Картометрический метод	2.5	-
208	857599.71	1604292.52	Картометрический метод	2.5	-
209	857607.45	1604319.03	Картометрический метод	2.5	-
210	857615.69	1604357.25	Картометрический метод	2.5	-
211	857623.57	1604384.26	Картометрический метод	2.5	-
212	857634.81	1604407.46	Картометрический метод	2.5	-
213	857650.54	1604429.98	Картометрический метод	2.5	-
214	857673.78	1604451.70	Картометрический метод	2.5	-
215	857694.76	1604462.95	Картометрический метод	2.5	-
216	857713.49	1604473.44	Картометрический метод	2.5	-
217	857714.19	1604473.62	Картометрический метод	2.5	-
218	857745.68	1604480.15	Картометрический метод	2.5	-
219	857797.39	1604483.89	Картометрический метод	2.5	-
220	857834.85	1604480.15	Картометрический метод	2.5	-
221	857871.58	1604469.66	Картометрический метод	2.5	-
222	857906.05	1604456.17	Картометрический метод	2.5	-
223	857950.20	1604436.72	Картометрический	2.5	-

Сведения о местоположении границ объекта					
1. Система координат - МСК-66, зона 1					
2. Сведения о характерных точках границ объекта					
Обозначение характерных точек границ	Координаты, м		Метод определения координат характерной точки	Средняя квадратическая погрешность положения характерной точки (Mt), м	Описание обозначения точки на местности (при наличии)
	X	Y			
			метод		
224	857996.72	1604415.71	Картометрический метод	2.5	-
225	858046.94	1604382.73	Картометрический метод	2.5	-
226	858098.65	1604352.76	Картометрический метод	2.5	-
227	858137.78	1604339.17	Картометрический метод	2.5	-
228	858175.84	1604319.03	Картометрический метод	2.5	-
229	858206.58	1604303.29	Картометрический метод	2.5	-
230	858223.81	1604298.80	Картометрический метод	2.5	-
231	858274.22	1604287.54	Картометрический метод	2.5	-
232	858362.81	1604282.29	Картометрический метод	2.5	-
233	858397.68	1604280.24	Картометрический метод	2.5	-
234	858426.89	1604278.56	Картометрический метод	2.5	-
235	858458.70	1604269.59	Картометрический метод	2.5	-
236	858463.51	1604268.23	Картометрический метод	0.1	-
237	858485.34	1604262.07	Картометрический метод	0.1	-
238	858490.17	1604259.18	Картометрический метод	0.1	-
239	858515.54	1604243.96	Картометрический метод	0.1	-
240	858529.93	1604235.74	Картометрический метод	0.1	-
241	858546.72	1604226.14	Картометрический метод	0.1	-
242	858549.41	1604219.63	Картометрический метод	0.1	-
243	858557.29	1604200.62	Картометрический метод	0.1	-
244	858593.34	1604185.17	Картометрический метод	0.1	-
245	858609.75	1604178.14	Картометрический метод	0.1	-
246	858657.08	1604161.90	Картометрический метод	0.1	-
247	858662.60	1604278.00	Картометрический метод	0.1	-
248	858666.37	1604357.16	Картометрический метод	2.5	-

Сведения о местоположении границ объекта					
1. Система координат - МСК-66, зона 1					
2. Сведения о характерных точках границ объекта					
Обозначение характерных точек границ	Координаты, м		Метод определения координат характерной точки	Средняя квадратическая погрешность положения характерной точки (Mt), м	Описание обозначения точки на местности (при наличии)
	X	Y			
249	858669.03	1604413.09	Картометрический метод	2.5	-
250	858670.06	1604434.91	Картометрический метод	2.5	-
251	858670.95	1604453.54	Картометрический метод	2.5	-
252	858671.01	1604454.87	Картометрический метод	0.3	-
253	858671.51	1604465.25	Картометрический метод	2.5	-
254	858693.80	1604489.57	Картометрический метод	0.1	-
255	858766.06	1604550.68	Картометрический метод	0.1	-
256	858776.04	1604556.74	Картометрический метод	2.5	-
257	858816.57	1604581.32	Картометрический метод	1	-
258	858991.85	1604664.70	Картометрический метод	0.1	-
259	859152.33	1604741.47	Картометрический метод	0.1	-
260	859167.05	1604748.98	Картометрический метод	0.1	-
261	859342.94	1604838.93	Картометрический метод	2.5	-
262	859360.65	1604850.10	Картометрический метод	2.5	-
263	859362.46	1604850.95	Картометрический метод	2.5	-
264	859426.00	1604889.53	Картометрический метод	2.5	-
265	859446.18	1604901.79	Картометрический метод	0.5	-
266	859458.44	1604909.55	Картометрический метод	2.5	-
267	859471.89	1604915.42	Картометрический метод	0.1	-
268	859664.03	1605003.24	Картометрический метод	0.1	-
269	859737.50	1605036.70	Картометрический метод	0.1	-
270	859771.47	1605052.20	Картометрический метод	0.1	-
271	859772.08	1605067.42	Картометрический метод	0.1	-
272	859774.53	1605121.65	Картометрический метод	0.1	-
273	859776.81	1605175.50	Картометрический метод	0.1	-
274	859779.23	1605229.93	Картометрический	0.1	-

Сведения о местоположении границ объекта					
1. Система координат - МСК-66, зона 1					
2. Сведения о характерных точках границ объекта					
Обозначение характерных точек границ	Координаты, м		Метод определения координат характерной точки	Средняя квадратическая погрешность положения характерной точки (Mt), м	Описание обозначения точки на местности (при наличии)
	X	Y			
			метод		
275	859781.91	1605283.55	Картометрический метод	0.1	-
276	859784.60	1605334.88	Картометрический метод	0.1	-
277	859787.38	1605390.48	Картометрический метод	0.1	-
278	859790.21	1605446.08	Картометрический метод	0.1	-
279	859793.09	1605501.69	Картометрический метод	0.1	-
280	859795.93	1605557.61	Картометрический метод	0.1	-
281	859798.75	1605612.88	Картометрический метод	0.1	-
282	859801.43	1605668.68	Картометрический метод	0.1	-
283	859804.46	1605724.44	Картометрический метод	0.1	-
284	859807.31	1605780.05	Картометрический метод	0.1	-
285	859810.14	1605835.62	Картометрический метод	0.1	-
286	859812.65	1605891.29	Картометрический метод	0.1	-
287	859816.18	1605943.53	Картометрический метод	0.1	-
288	859818.51	1605998.68	Картометрический метод	0.1	-
289	859820.59	1606046.24	Картометрический метод	0.1	-
290	859823.53	1606084.59	Картометрический метод	0.1	-
291	859377.66	1606476.29	Картометрический метод	0.1	-
292	859294.41	1606544.02	Картометрический метод	0.1	-
293	859152.70	1606662.75	Картометрический метод	0.1	-
294	859016.83	1606775.30	Картометрический метод	0.1	-
295	859017.60	1606782.31	Картометрический метод	0.1	-
296	859029.44	1606897.34	Картометрический метод	0.1	-
297	859013.39	1606901.24	Картометрический метод	0.1	-
298	858990.35	1606917.18	Картометрический метод	0.1	-
299	858950.84	1606919.62	Картометрический метод	0.1	-

Сведения о местоположении границ объекта					
1. Система координат - МСК-66, зона 1					
2. Сведения о характерных точках границ объекта					
Обозначение характерных точек границ	Координаты, м		Метод определения координат характерной точки	Средняя квадратическая погрешность положения характерной точки (Mt), м	Описание обозначения точки на местности (при наличии)
	X	Y			
300	858938.46	1606886.13	Картометрический метод	0.1	-
301	858919.73	1606868.08	Картометрический метод	0.1	-
302	858905.85	1606869.64	Картометрический метод	0.1	-
303	858889.88	1606879.70	Картометрический метод	0.1	-
304	858850.11	1606943.70	Картометрический метод	0.1	-
305	858806.73	1606969.52	Картометрический метод	0.1	-
306	858772.08	1606970.19	Картометрический метод	0.1	-
307	858756.76	1606939.33	Картометрический метод	0.1	-
308	858759.68	1606880.70	Картометрический метод	0.1	-
309	858734.83	1606833.52	Картометрический метод	0.1	-
310	858700.13	1606832.35	Картометрический метод	2.5	-
311	858659.71	1606867.33	Картометрический метод	0.1	-
312	858647.29	1606906.61	Картометрический метод	0.1	-
313	858658.01	1606958.70	Картометрический метод	0.1	-
314	858627.56	1607002.85	Картометрический метод	0.1	-
315	858573.07	1607044.32	Картометрический метод	0.1	-
316	858567.71	1607055.13	Картометрический метод	0.1	-
317	858576.87	1607085.32	Картометрический метод	0.1	-
318	858601.51	1607096.26	Картометрический метод	0.1	-
319	858631.25	1607110.07	Картометрический метод	0.1	-
320	858628.24	1607139.60	Картометрический метод	0.1	-
321	858604.01	1607145.69	Картометрический метод	0.1	-
322	858560.92	1607129.08	Картометрический метод	0.1	-
323	858543.33	1607097.10	Картометрический метод	0.1	-
324	858533.10	1607035.35	Картометрический метод	0.1	-
325	858522.91	1607015.37	Картометрический	0.1	-

Сведения о местоположении границ объекта					
1. Система координат - МСК-66, зона 1					
2. Сведения о характерных точках границ объекта					
Обозначение характерных точек границ	Координаты, м		Метод определения координат характерной точки	Средняя квадратическая погрешность положения характерной точки (Mt), м	Описание обозначения точки на местности (при наличии)
	X	Y			
			метод		
326	858494.25	1607018.84	Картометрический метод	0.1	-
327	858457.70	1607070.96	Картометрический метод	0.1	-
328	858462.23	1607150.63	Картометрический метод	0.1	-
329	858498.30	1607182.43	Картометрический метод	0.1	-
330	858526.17	1607182.07	Картометрический метод	0.1	-
331	858546.40	1607198.77	Картометрический метод	0.1	-
332	858534.94	1607224.98	Картометрический метод	0.1	-
333	858453.84	1607238.64	Картометрический метод	0.1	-
334	858377.69	1607212.69	Картометрический метод	0.1	-
335	858401.71	1607209.91	Картометрический метод	0.1	-
336	858394.92	1607157.81	Картометрический метод	0.1	-
337	858329.76	1607165.29	Картометрический метод	0.1	-
338	858315.44	1607166.96	Картометрический метод	0.2	-
339	858294.32	1606994.48	Картометрический метод	0.2	-
340	858268.10	1606766.58	Картометрический метод	0.2	-
341	858254.84	1606645.24	Картометрический метод	0.2	-
342	858233.08	1606648.89	Картометрический метод	0.2	-
343	858216.99	1606651.78	Картометрический метод	1	-
344	858225.34	1606724.78	Картометрический метод	1	-
345	858243.54	1606879.23	Картометрический метод	1	-
346	858261.11	1607017.98	Картометрический метод	1	-
347	858281.29	1607170.99	Картометрический метод	1	-
348	858199.56	1607181.18	Картометрический метод	1	-
349	858204.87	1607229.30	Картометрический метод	1	-
1	858258.99	1607223.42	Картометрический метод	2.5	-

3. Сведения о характерных точках части (частей) границы объекта					
Обозначение характерных точек части границы	Координаты, м		Метод определения координат характерной точки	Средняя квадратическая погрешность положения характерной точки (Mt), м	Описание обозначения точки на местности (при наличии)
	X	Y			
1	2	3	4	5	6
-					
-	-	-	-	-	-

Сведения о местоположении измененных (уточненных) границ объекта							
1. Система координат -							
2. Сведения о характерных точках границ объекта							
Обозначение характерных точек границ	Существующие координаты, м		Измененные (уточненные) координаты, м		Метод определения координат характерной точки	Средняя квадратическая погрешность положения характерной точки (Mt), м	Описание обозначения точки на местности (при наличии)
	X	Y	X	Y			
1	2	3	4	5	6	7	8
-	-	-	-	-	-	-	-
3. Сведения о характерных точках части (частей) границы объекта							
Обозначение характерных точек части границы	Существующие координаты, м		Измененные (уточненные) координаты, м		Метод определения координат характерной точки	Средняя квадратическая погрешность положения характерной точки (Mt), м	Описание обозначения точки на местности (при наличии)
	X	Y	X	Y			
1	2	3	4	5	6	7	8
-							
-	-	-	-	-	-	-	-

План границ объекта

Обзорная схема границ объекта

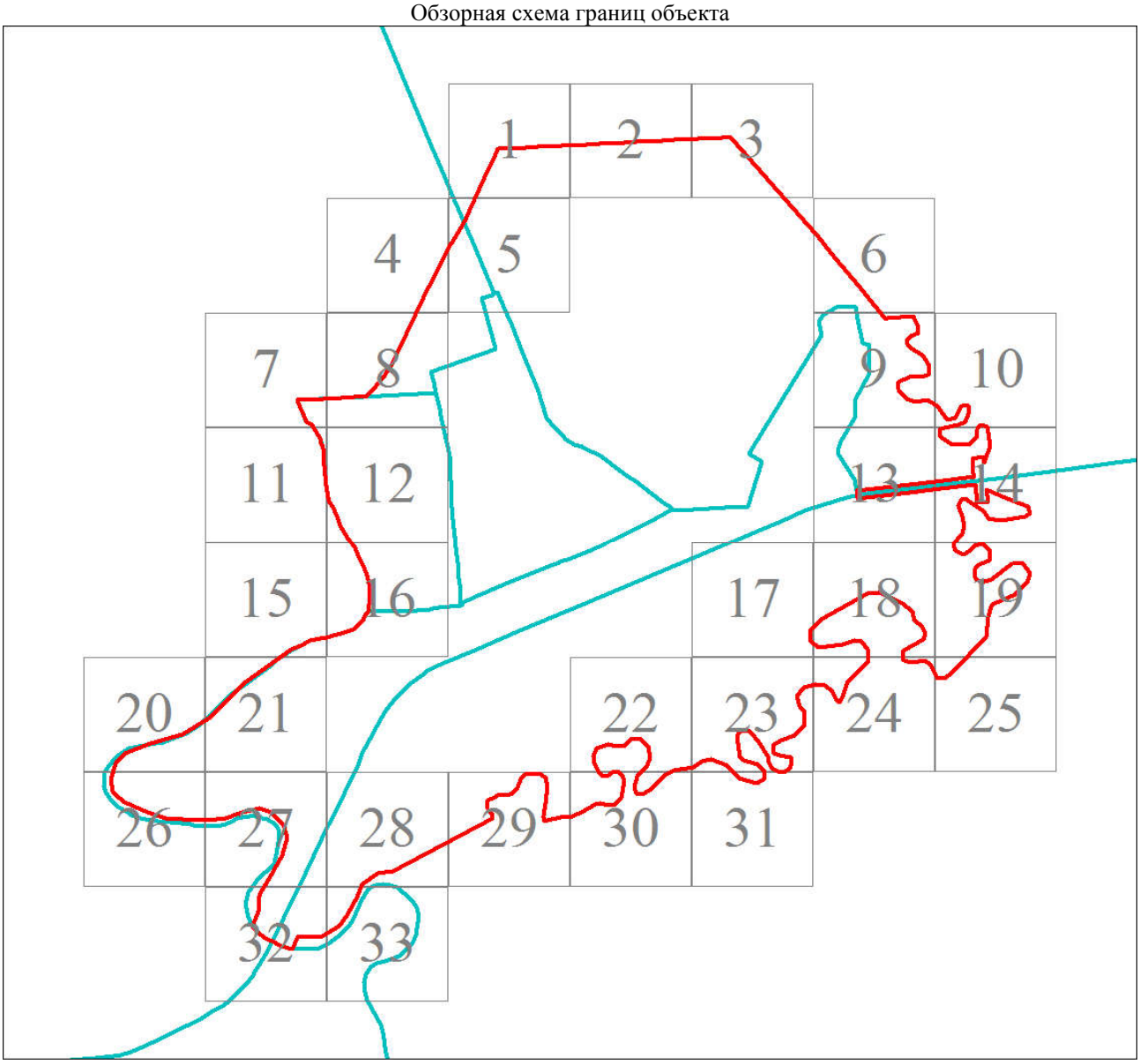

Масштаб 1:29626

Используемые условные знаки и обозначения:

Условные обозначения представлены на листе 17

Подпись_____ Дата 13 мая 2020 г.

Место для оттиска печати (при наличии) лица, составившего описание местоположения границ объекта

Условные обозначения

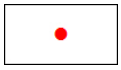	Характерная точка границы объекта
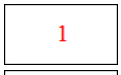	Надписи номеров характерных точек границы объекта
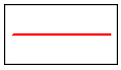	Граница объекта
	Граница кадастрового квартала
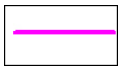	Граница сельского поселения
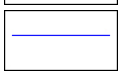	Граница участков ГКН
74:32:0223001	Номер кадастрового квартала
:1641	Кадастровый номер земельного участка

План границ объекта

Выносной лист № 1

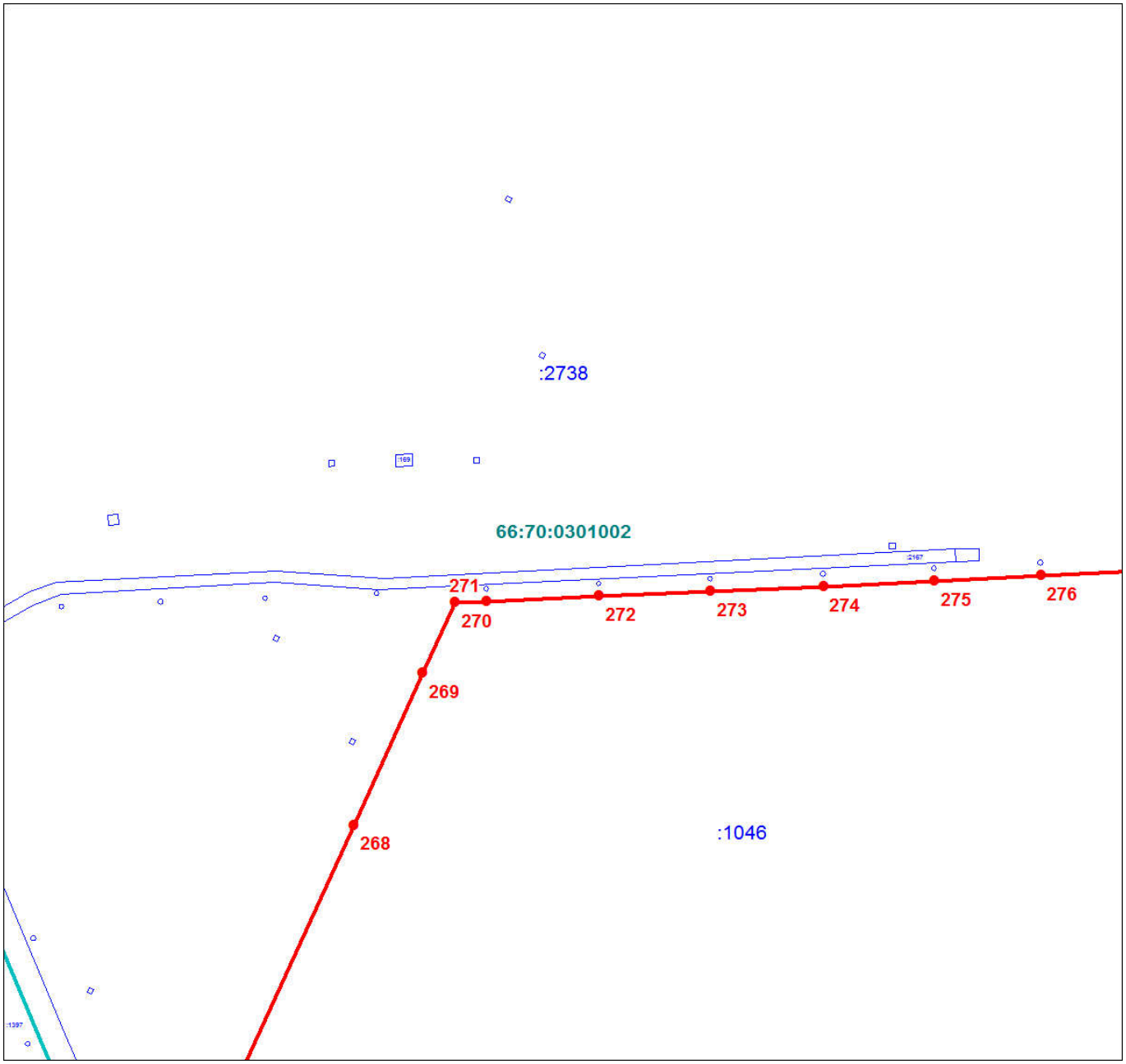

Масштаб 1:3000

Используемые условные знаки и обозначения:

Условные обозначения представлены на листе 17

Подпись_____ Дата 13 мая 2020 г.

Место для оттиска печати (при наличии) лица, составившего описание местоположения границ объекта

План границ объекта

Выносной лист № 2

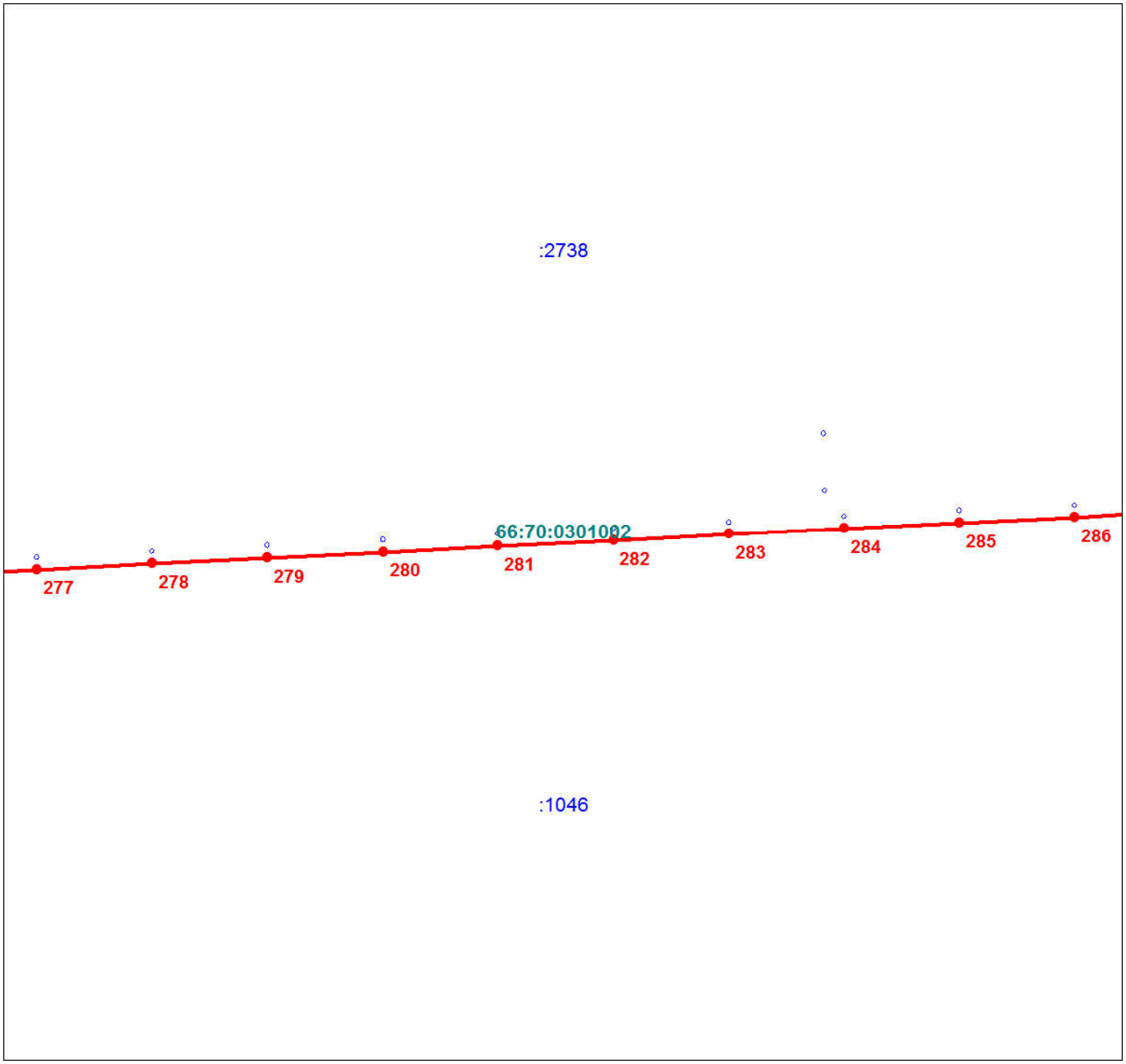

Масштаб 1:3000

Используемые условные знаки и обозначения:

Условные обозначения представлены на листе 17

Подпись_____ Дата 13 мая 2020 г.

Место для оттиска печати (при наличии) лица, составившего описание местоположения границ объекта

План границ объекта

Выносной лист № 3

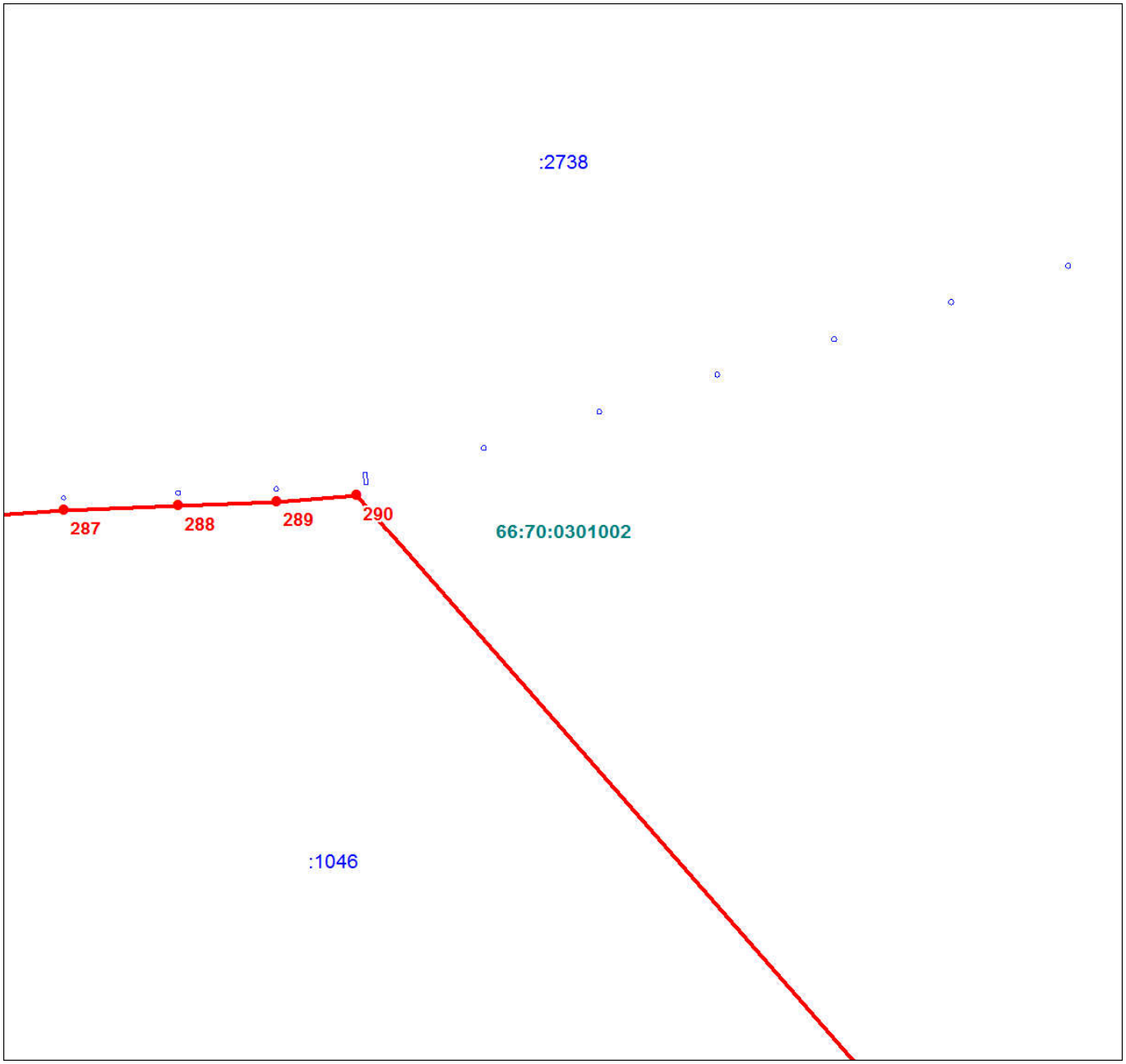

Масштаб 1:3000

Используемые условные знаки и обозначения:

Условные обозначения представлены на листе 17

Подпись_____ Дата 13 мая 2020 г.

Место для оттиска печати (при наличии) лица, составившего описание местоположения границ объекта

План границ объекта

Выносной лист № 4

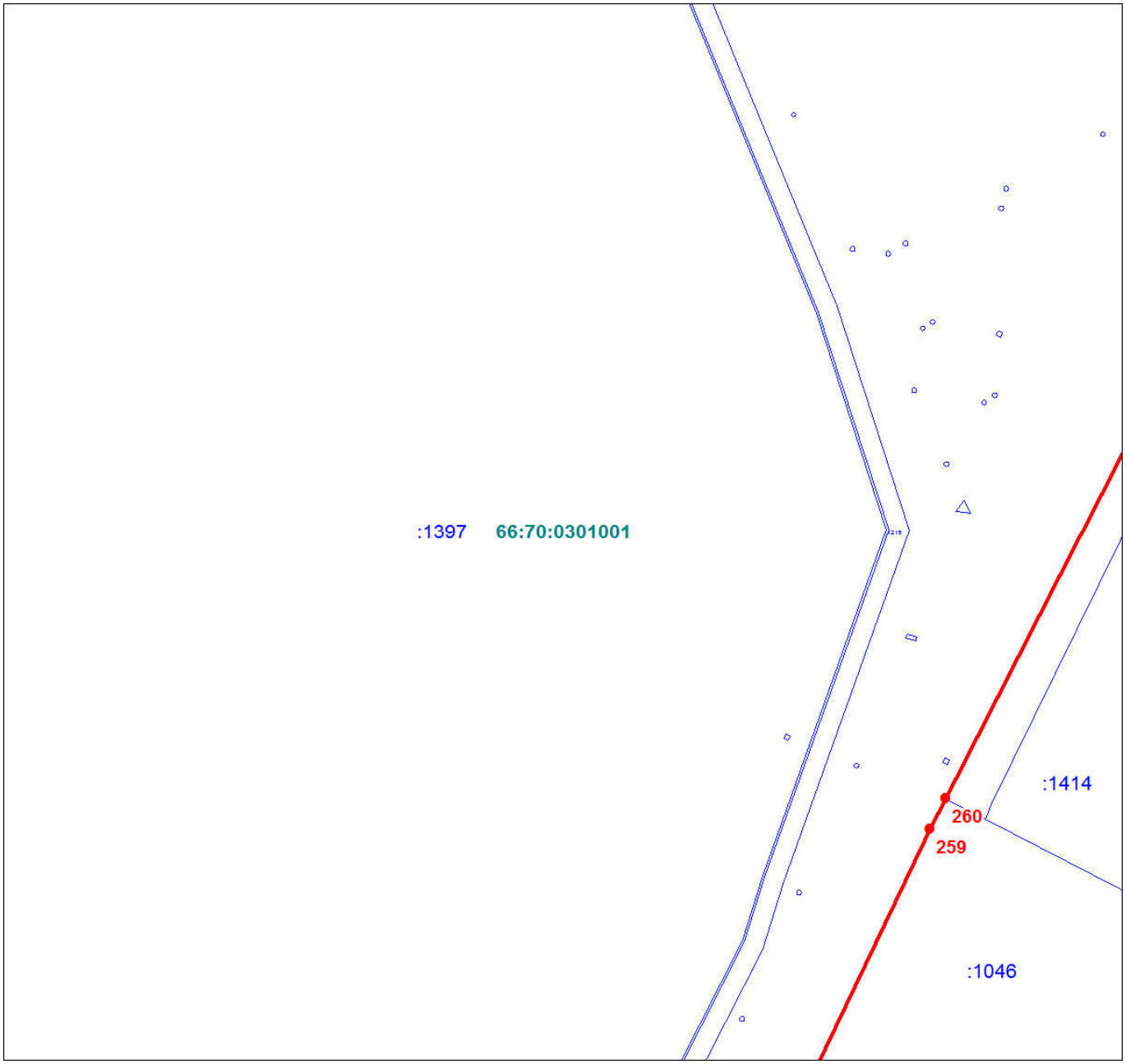

Масштаб 1:3000

Используемые условные знаки и обозначения:

Условные обозначения представлены на листе 17

Подпись_____ Дата 13 мая 2020 г.

Место для оттиска печати (при наличии) лица, составившего описание местоположения границ объекта

План границ объекта

Выносной лист № 5

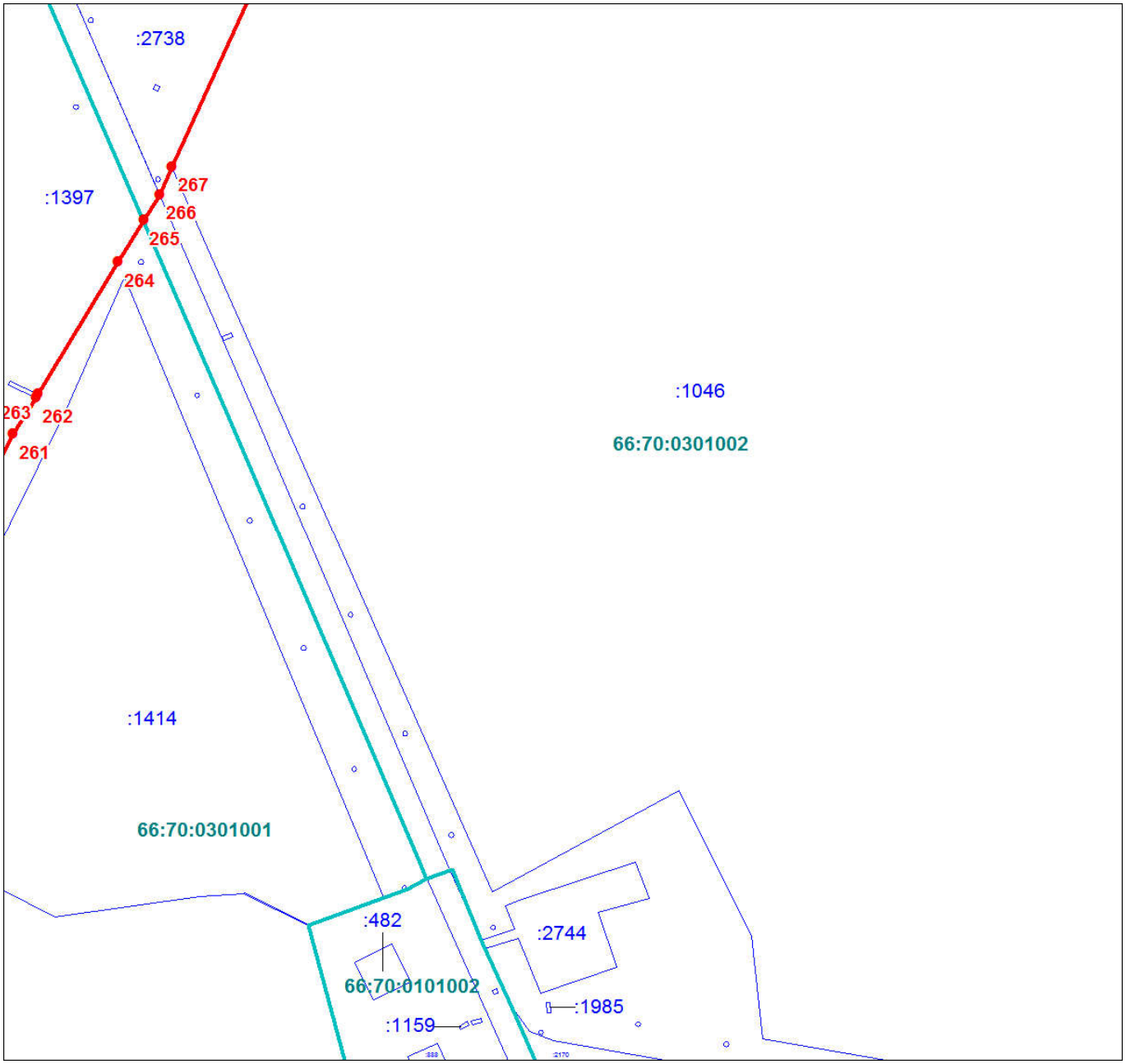

Масштаб 1:3000

Используемые условные знаки и обозначения:

Условные обозначения представлены на листе 17

Подпись_____ Дата 13 мая 2020 г.

Место для оттиска печати (при наличии) лица, составившего описание местоположения границ объекта

План границ объекта

Выносной лист № 6

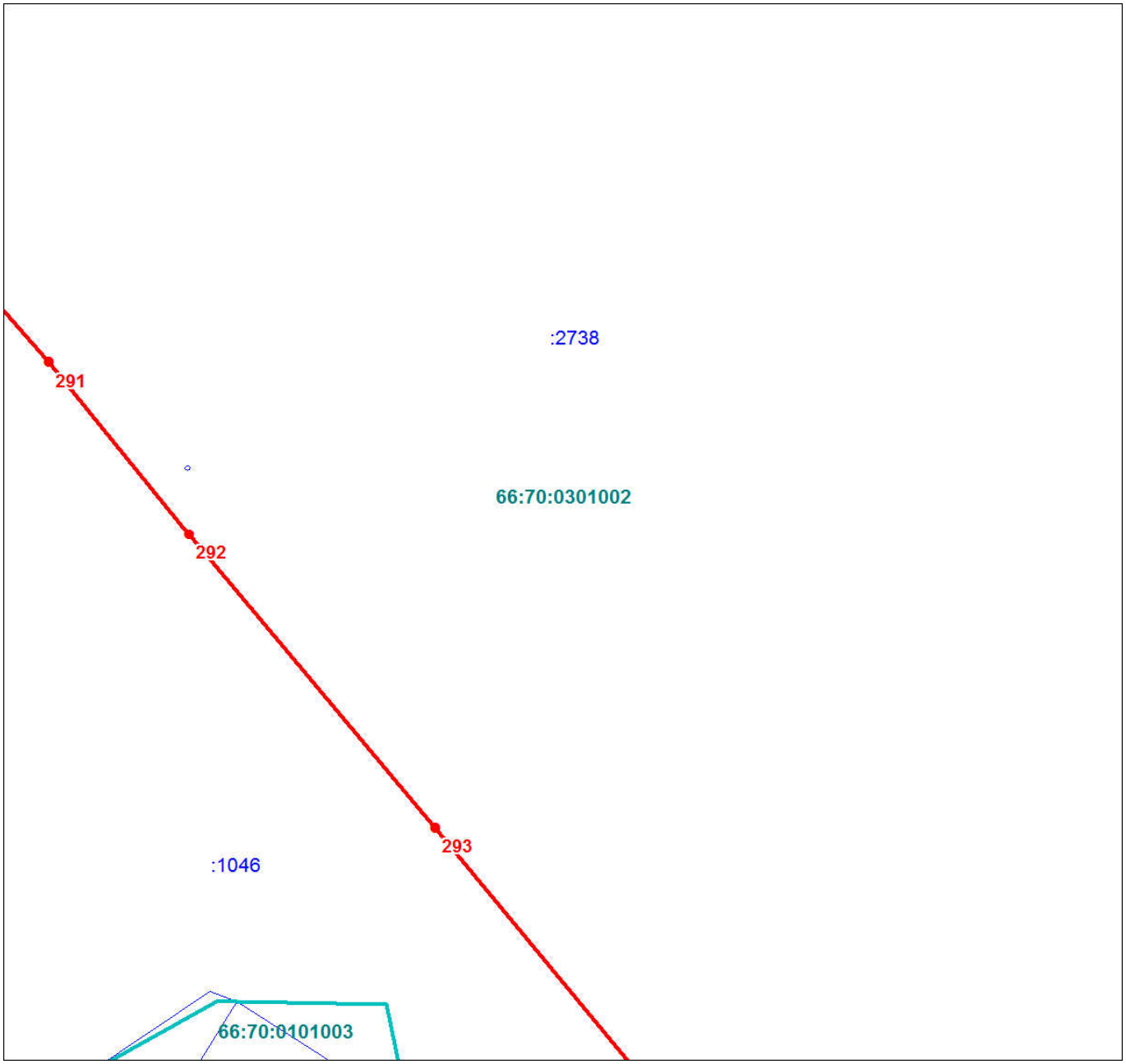

Масштаб 1:3000

Используемые условные знаки и обозначения:

Условные обозначения представлены на листе 17

Подпись_____ Дата 13 мая 2020 г.

Место для оттиска печати (при наличии) лица, составившего описание местоположения границ объекта

План границ объекта

Выносной лист № 7

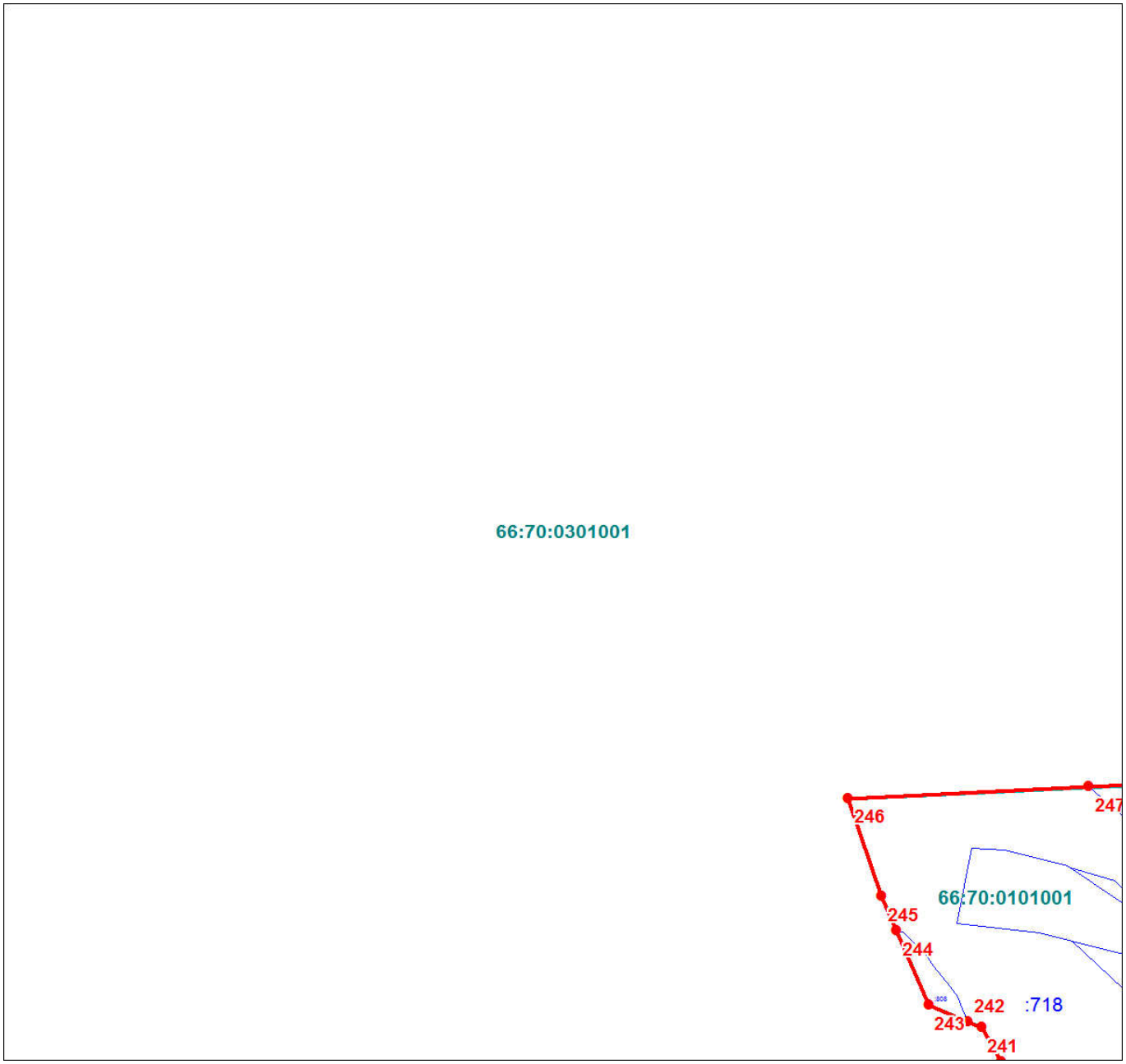

Масштаб 1:3000

Используемые условные знаки и обозначения:

Условные обозначения представлены на листе 17

Подпись_____ Дата 13 мая 2020 г.

Место для оттиска печати (при наличии) лица, составившего описание местоположения границ объекта

План границ объекта

Выносной лист № 8

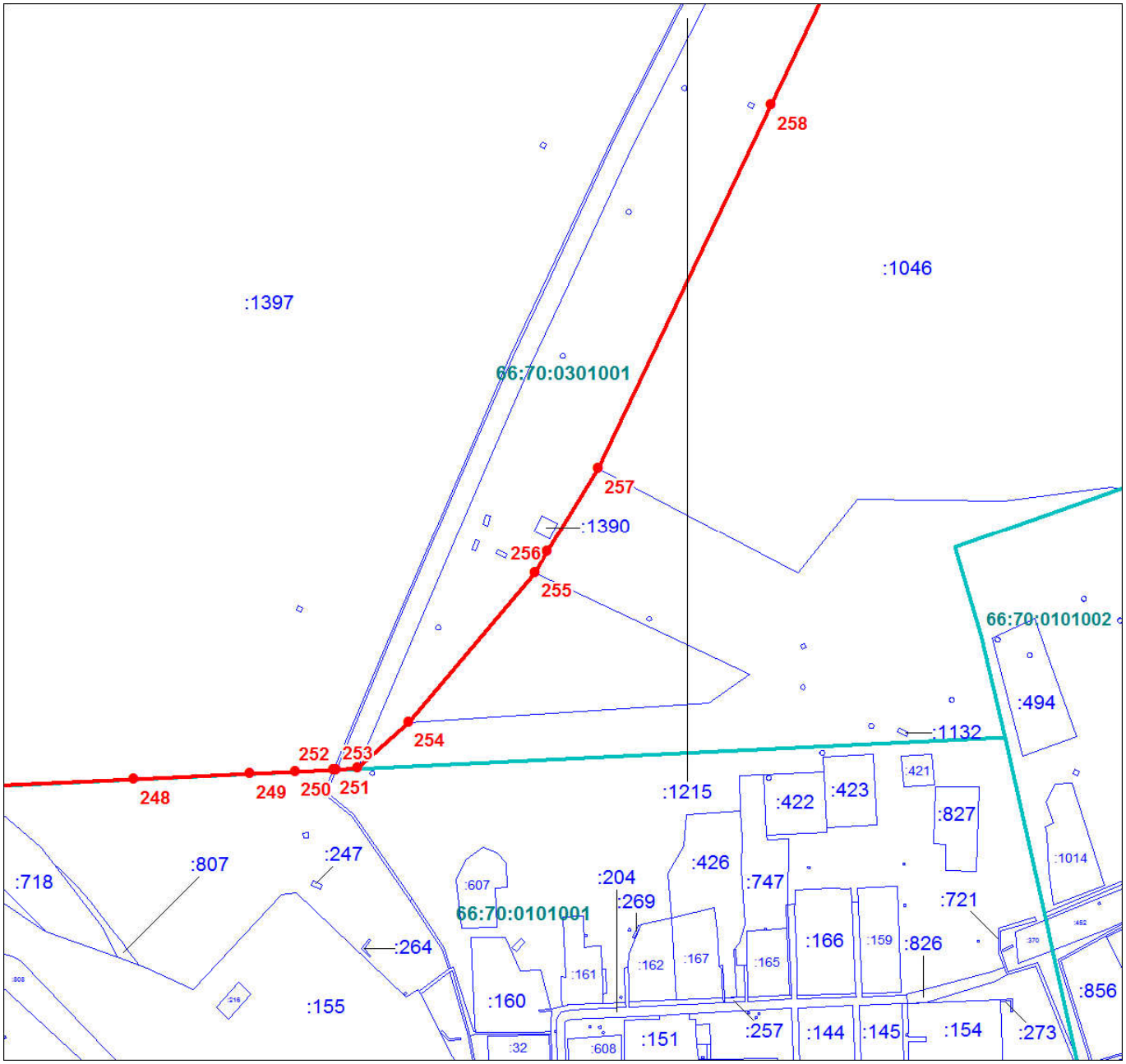

Масштаб 1:3000

Используемые условные знаки и обозначения:

Условные обозначения представлены на листе 17

Подпись_____ Дата 13 мая 2020 г.

Место для оттиска печати (при наличии) лица, составившего описание местоположения границ объекта

План границ объекта

Выносной лист № 9

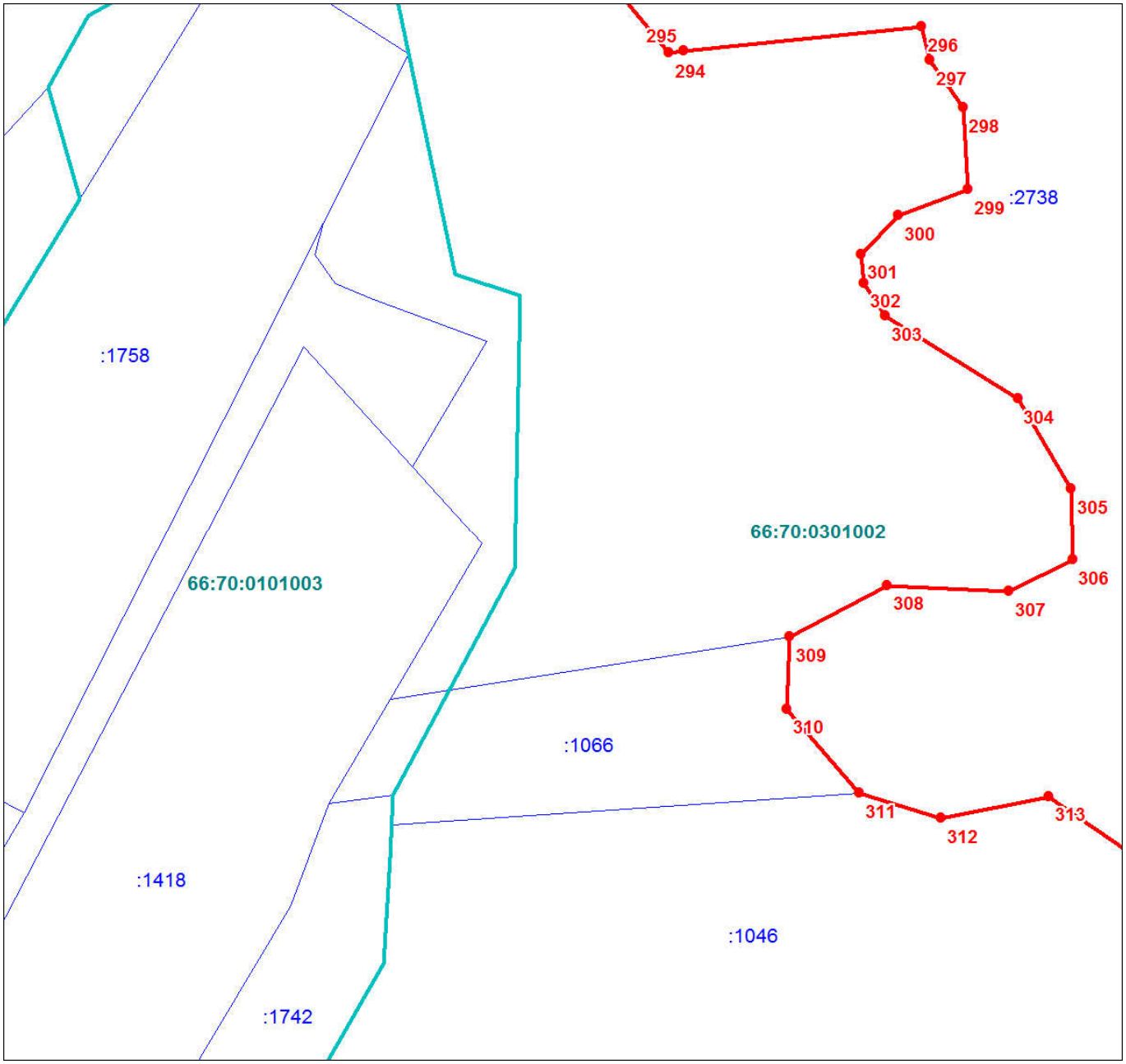

Масштаб 1:3000

Используемые условные знаки и обозначения:

Условные обозначения представлены на листе 17

Подпись_____ Дата 13 мая 2020 г.

Место для оттиска печати (при наличии) лица, составившего описание местоположения границ объекта

План границ объекта

Выносной лист № 10



Масштаб 1:3000

Используемые условные знаки и обозначения:

Условные обозначения представлены на листе 17

Подпись_____ Дата 13 мая 2020 г.

Место для оттиска печати (при наличии) лица, составившего описание местоположения границ объекта

План границ объекта

Выносной лист № 11

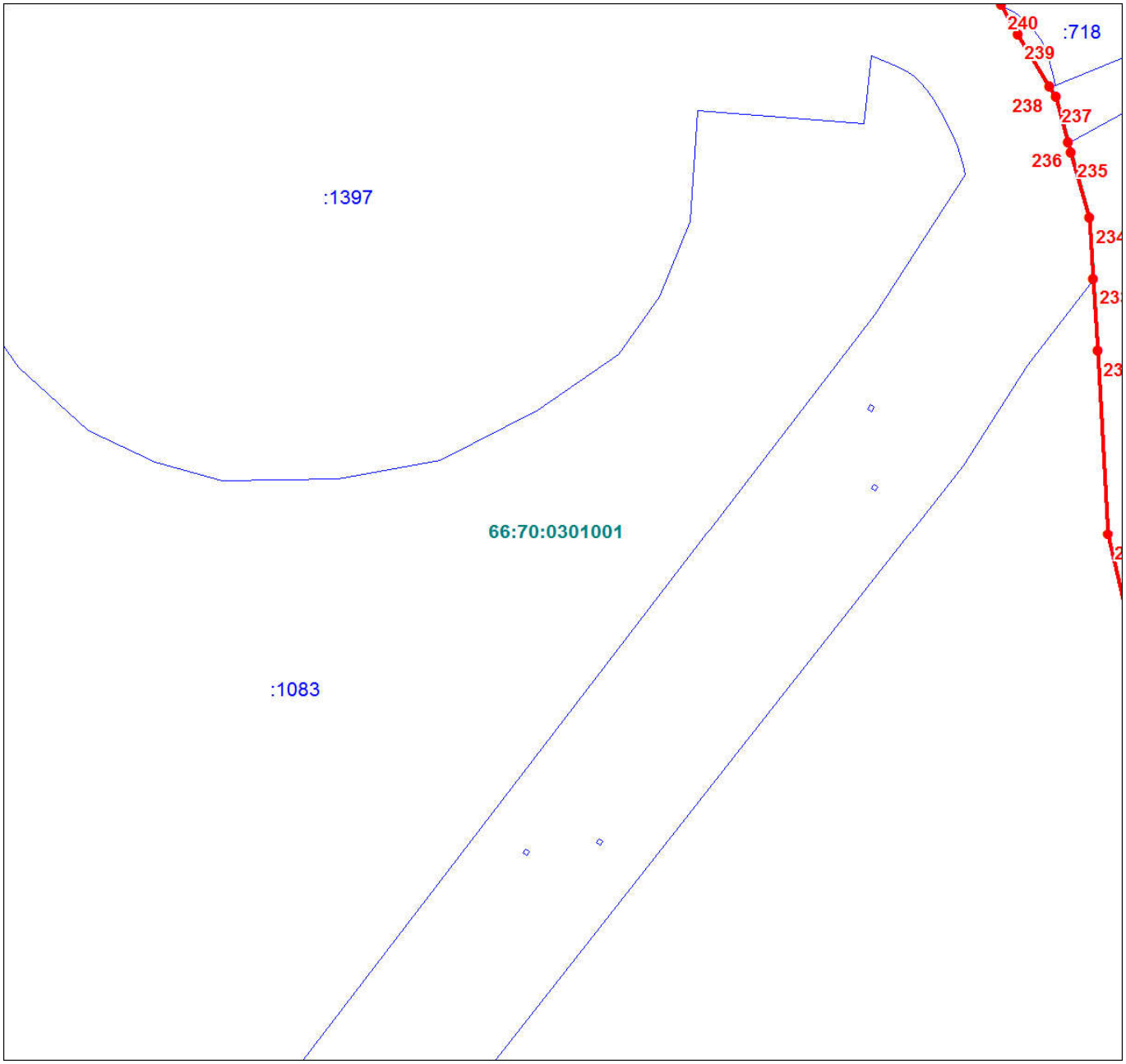

Масштаб 1:3000

Используемые условные знаки и обозначения:

Условные обозначения представлены на листе 17

Подпись_____ Дата 13 мая 2020 г.

Место для оттиска печати (при наличии) лица, составившего описание местоположения границ объекта

План границ объекта

Выносной лист № 12

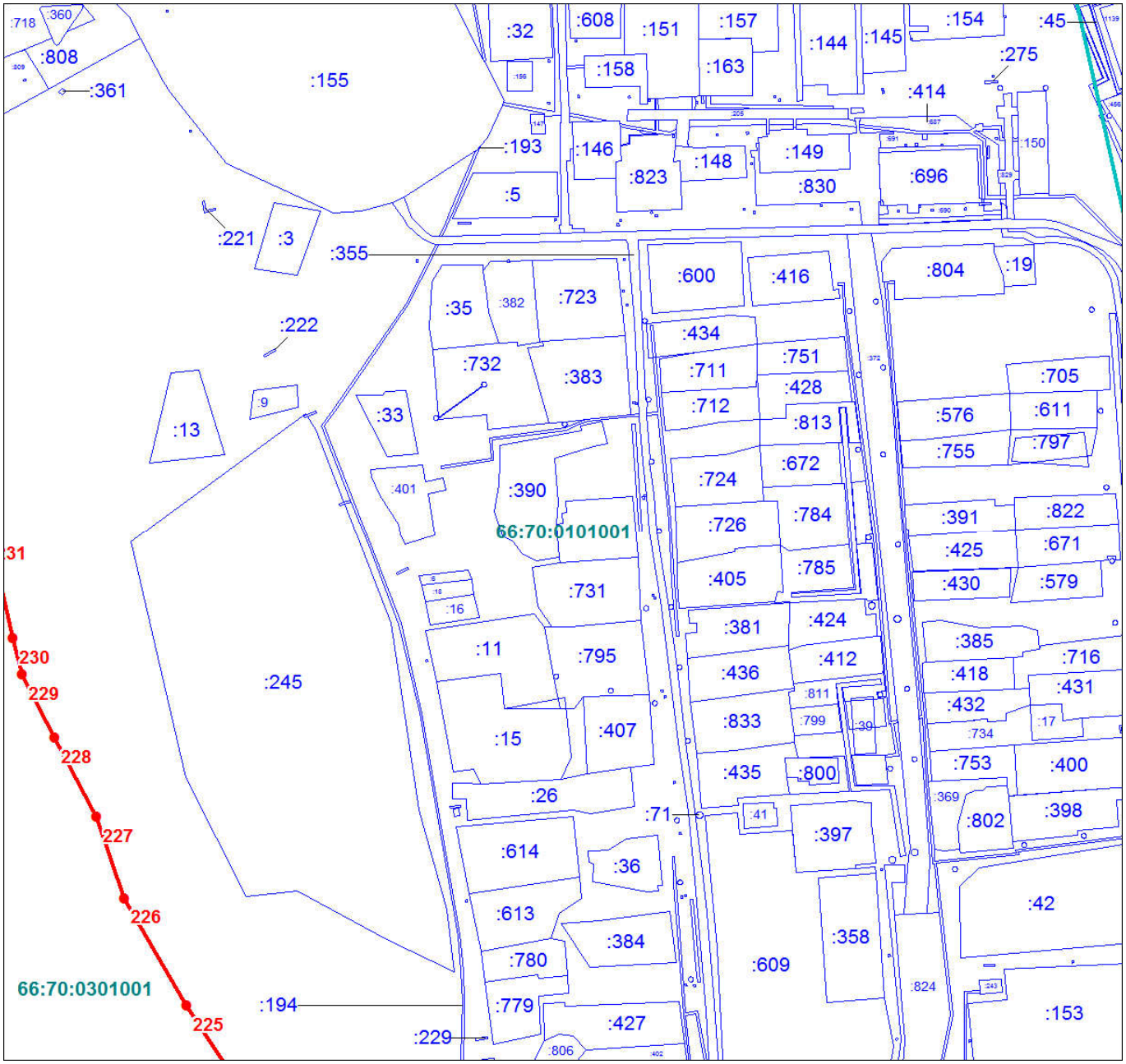

Масштаб 1:3000

Используемые условные знаки и обозначения:

Условные обозначения представлены на листе 17

Подпись_____ Дата 13 мая 2020 г.

Место для оттиска печати (при наличии) лица, составившего описание местоположения границ объекта

План границ объекта

Выносной лист № 13



Масштаб 1:3000

Используемые условные знаки и обозначения:

Условные обозначения представлены на листе 17

Подпись_____ Дата 13 мая 2020 г.

Место для оттиска печати (при наличии) лица, составившего описание местоположения границ объекта

План границ объекта

Выносной лист № 14

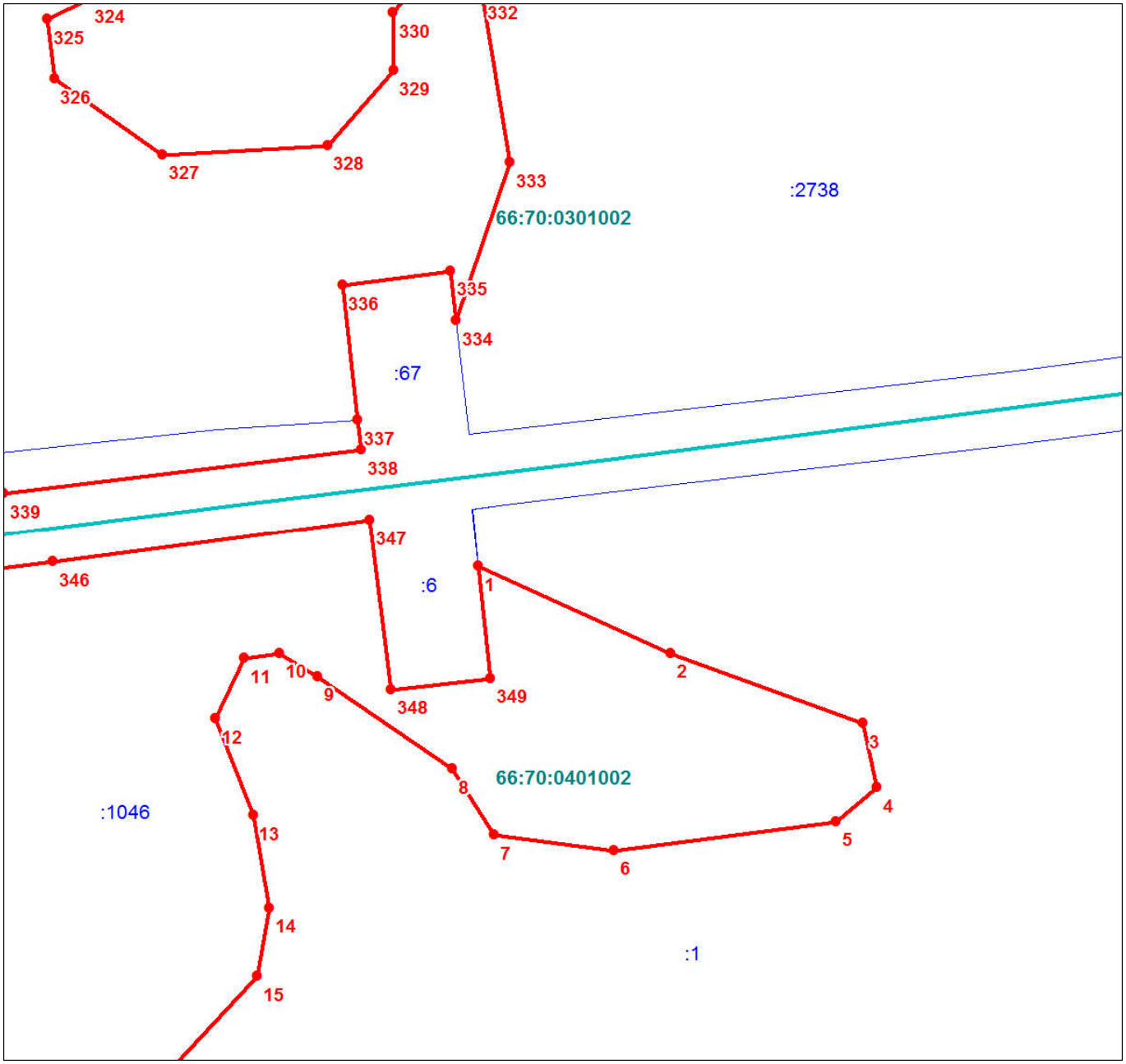

Масштаб 1:3000

Используемые условные знаки и обозначения:

Условные обозначения представлены на листе 17

Подпись_____ Дата 13 мая 2020 г.

Место для оттиска печати (при наличии) лица, составившего описание местоположения границ объекта

План границ объекта

Выносной лист № 15



Масштаб 1:3000

Используемые условные знаки и обозначения:

Условные обозначения представлены на листе 17

Подпись_____ Дата 13 мая 2020 г.

Место для оттиска печати (при наличии) лица, составившего описание местоположения границ объекта

План границ объекта

Выносной лист № 16

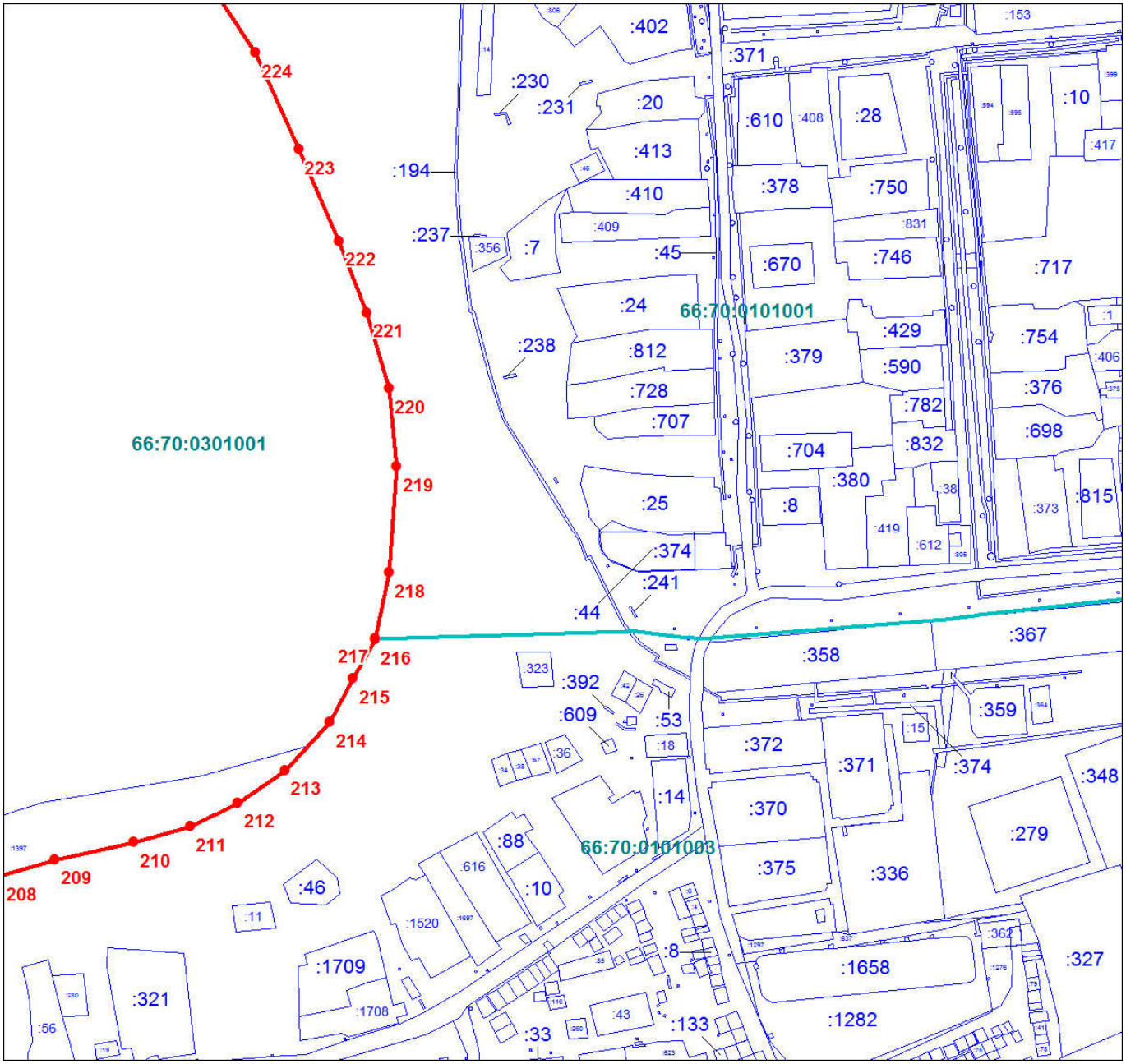

Масштаб 1:3000

Используемые условные знаки и обозначения:

Условные обозначения представлены на листе 17

Подпись_____ Дата 13 мая 2020 г.

Место для оттиска печати (при наличии) лица, составившего описание местоположения границ объекта

План границ объекта

Выносной лист № 17



Масштаб 1:3000

Используемые условные знаки и обозначения:

Условные обозначения представлены на листе 17

Подпись_____ Дата 13 мая 2020 г.

Место для оттиска печати (при наличии) лица, составившего описание местоположения границ объекта

План границ объекта

Выносной лист № 18

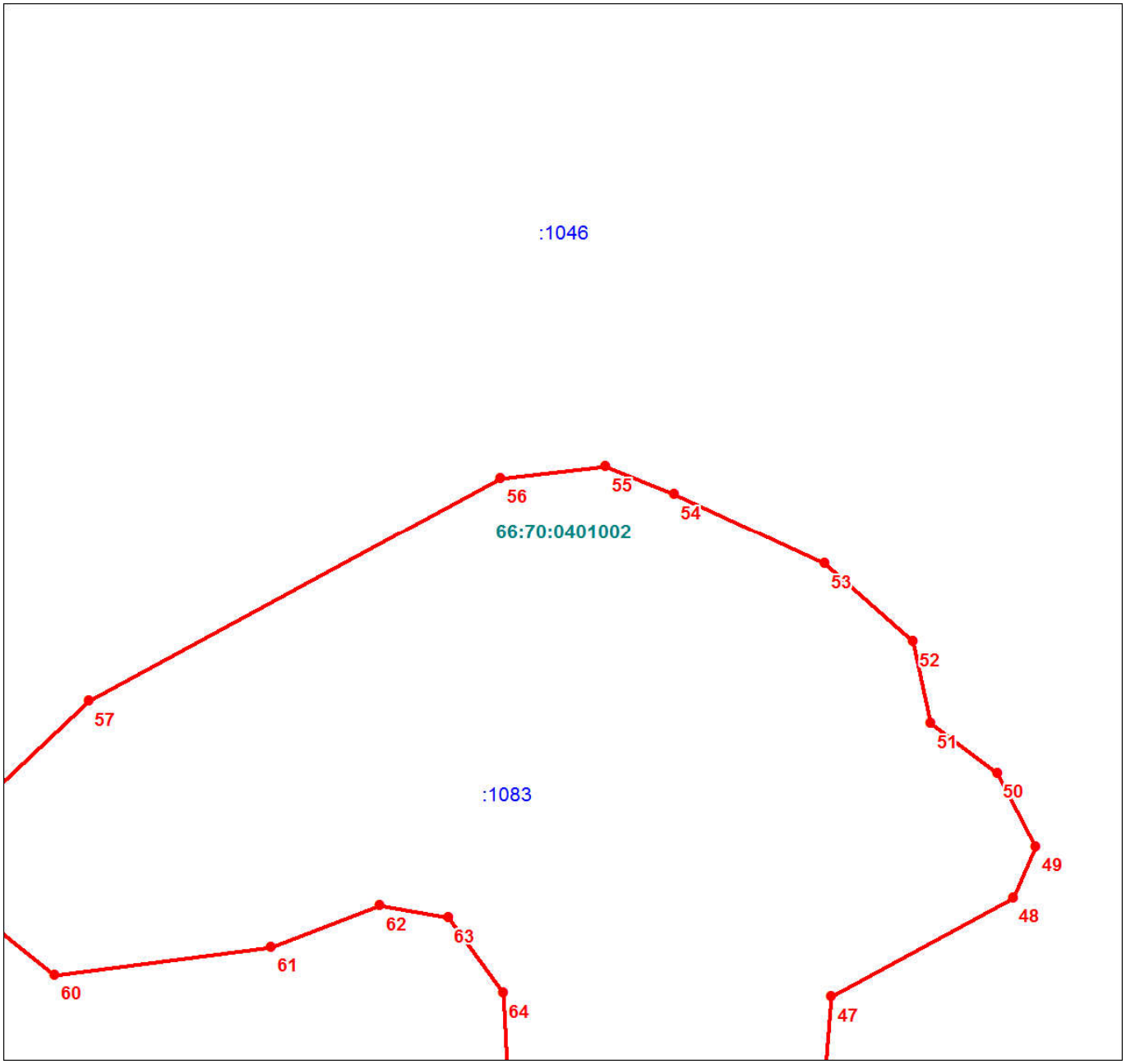

Масштаб 1:3000

Используемые условные знаки и обозначения:

Условные обозначения представлены на листе 17

Подпись_____ Дата 13 мая 2020 г.

Место для оттиска печати (при наличии) лица, составившего описание местоположения границ объекта

План границ объекта

Выносной лист № 19

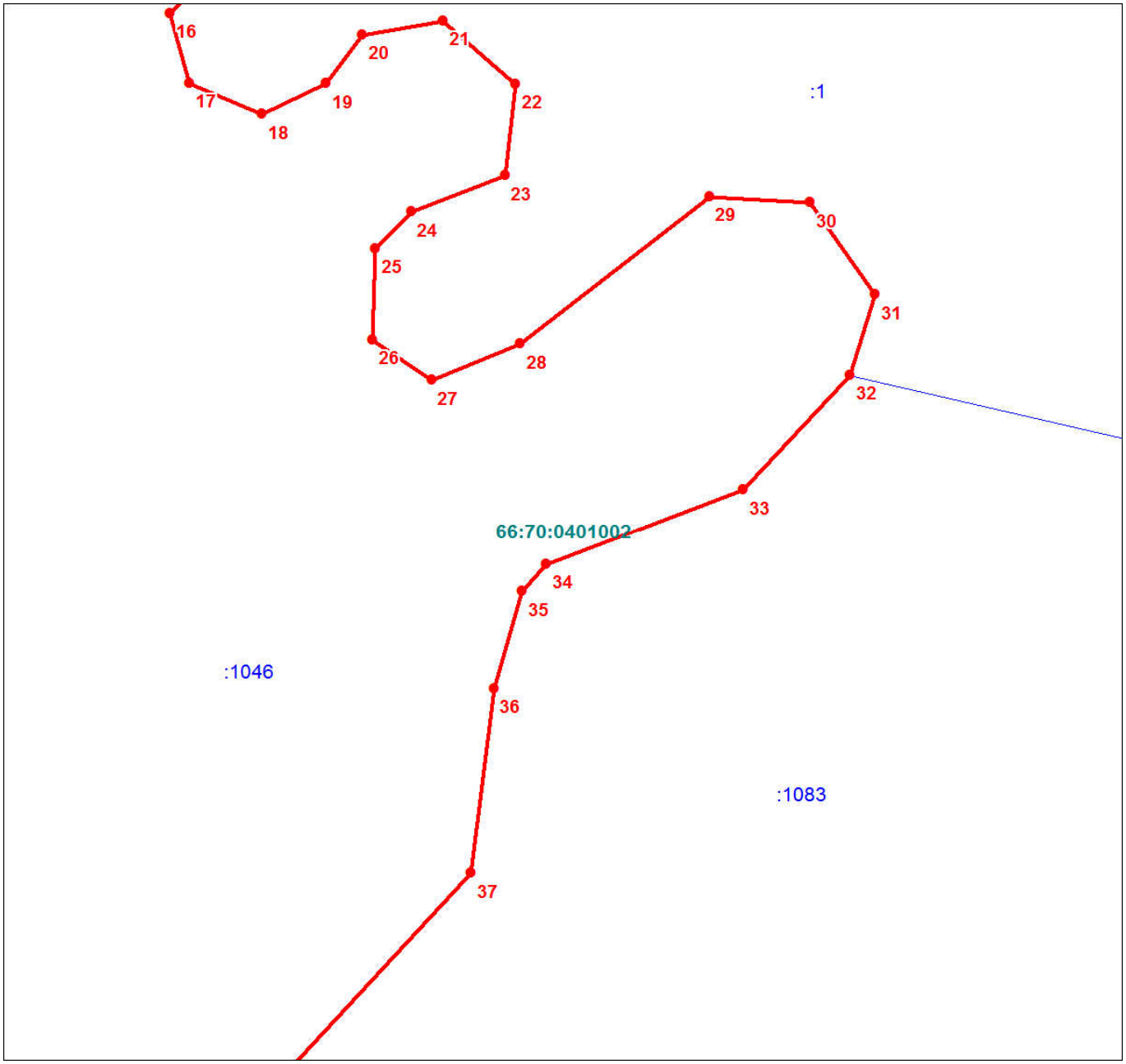

Масштаб 1:3000

Используемые условные знаки и обозначения:

Условные обозначения представлены на листе 17

Подпись_____ Дата 13 мая 2020 г.

Место для оттиска печати (при наличии) лица, составившего описание местоположения границ объекта

План границ объекта

Выносной лист № 20

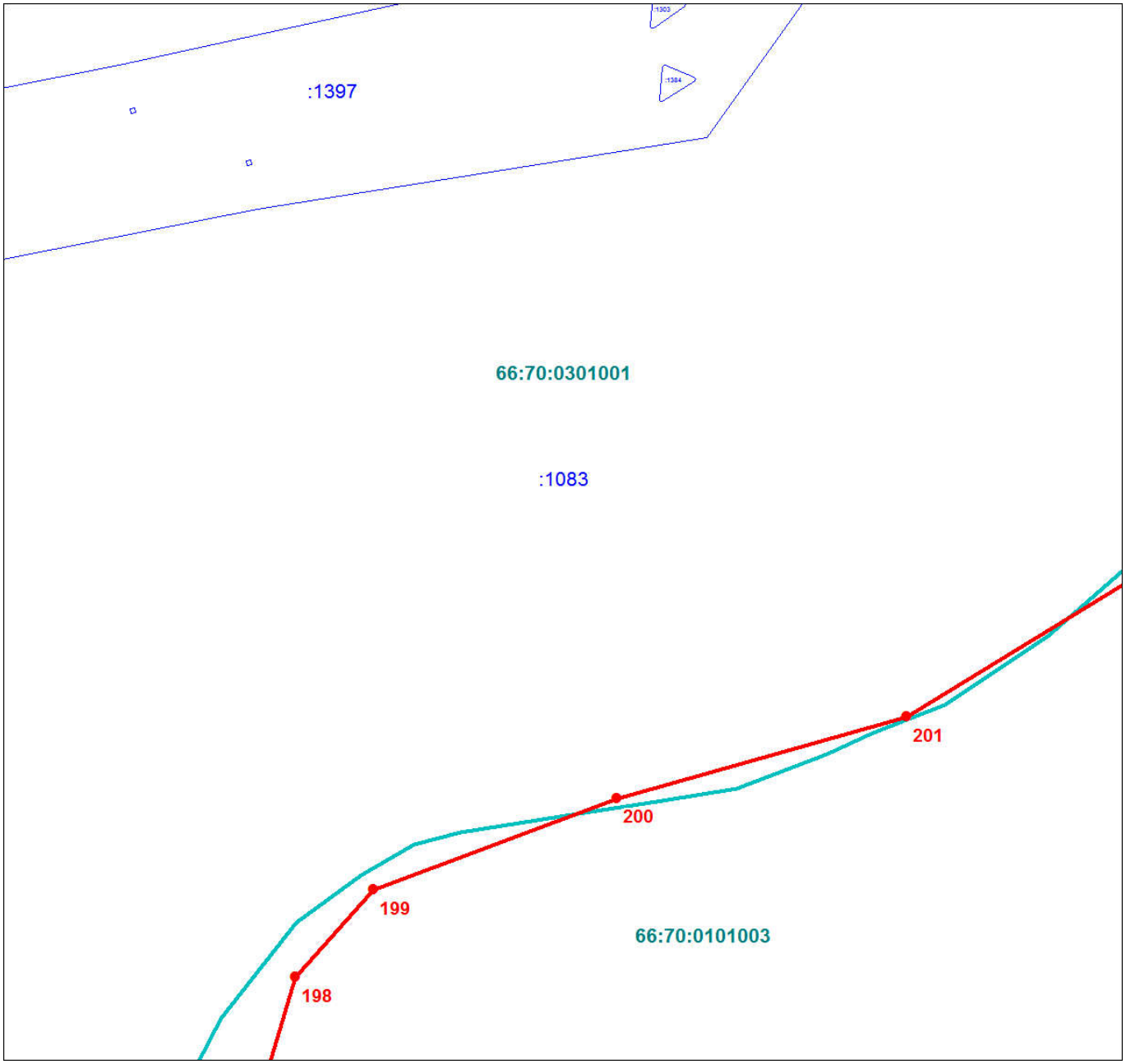

Масштаб 1:3000

Используемые условные знаки и обозначения:

Условные обозначения представлены на листе 17

Подпись_____ Дата 13 мая 2020 г.

Место для оттиска печати (при наличии) лица, составившего описание местоположения границ объекта

План границ объекта

Выносной лист № 21

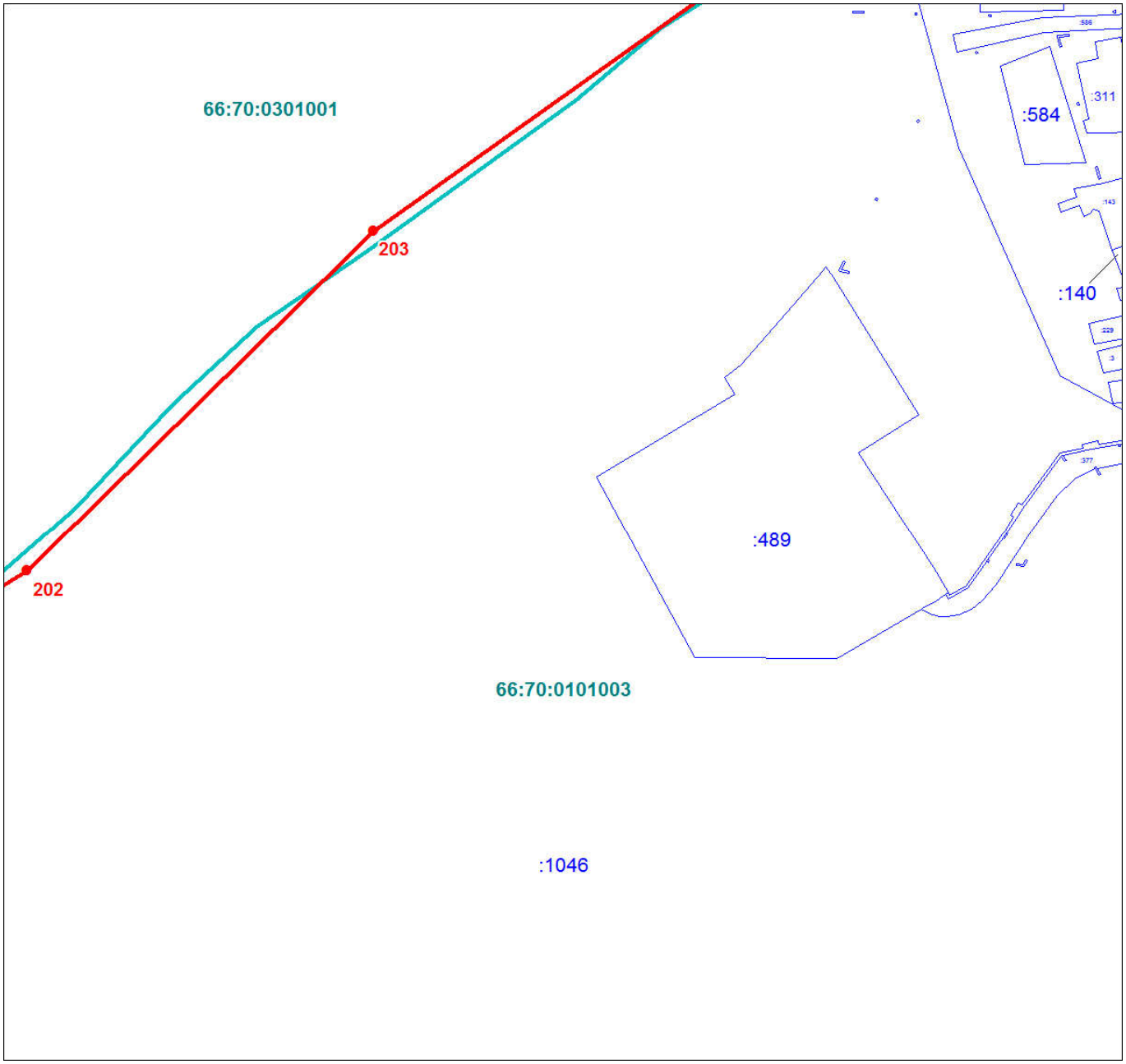

Масштаб 1:3000

Используемые условные знаки и обозначения:

Условные обозначения представлены на листе 17

Подпись_____ Дата 13 мая 2020 г.

Место для оттиска печати (при наличии) лица, составившего описание местоположения границ объекта

План границ объекта

Выносной лист № 22

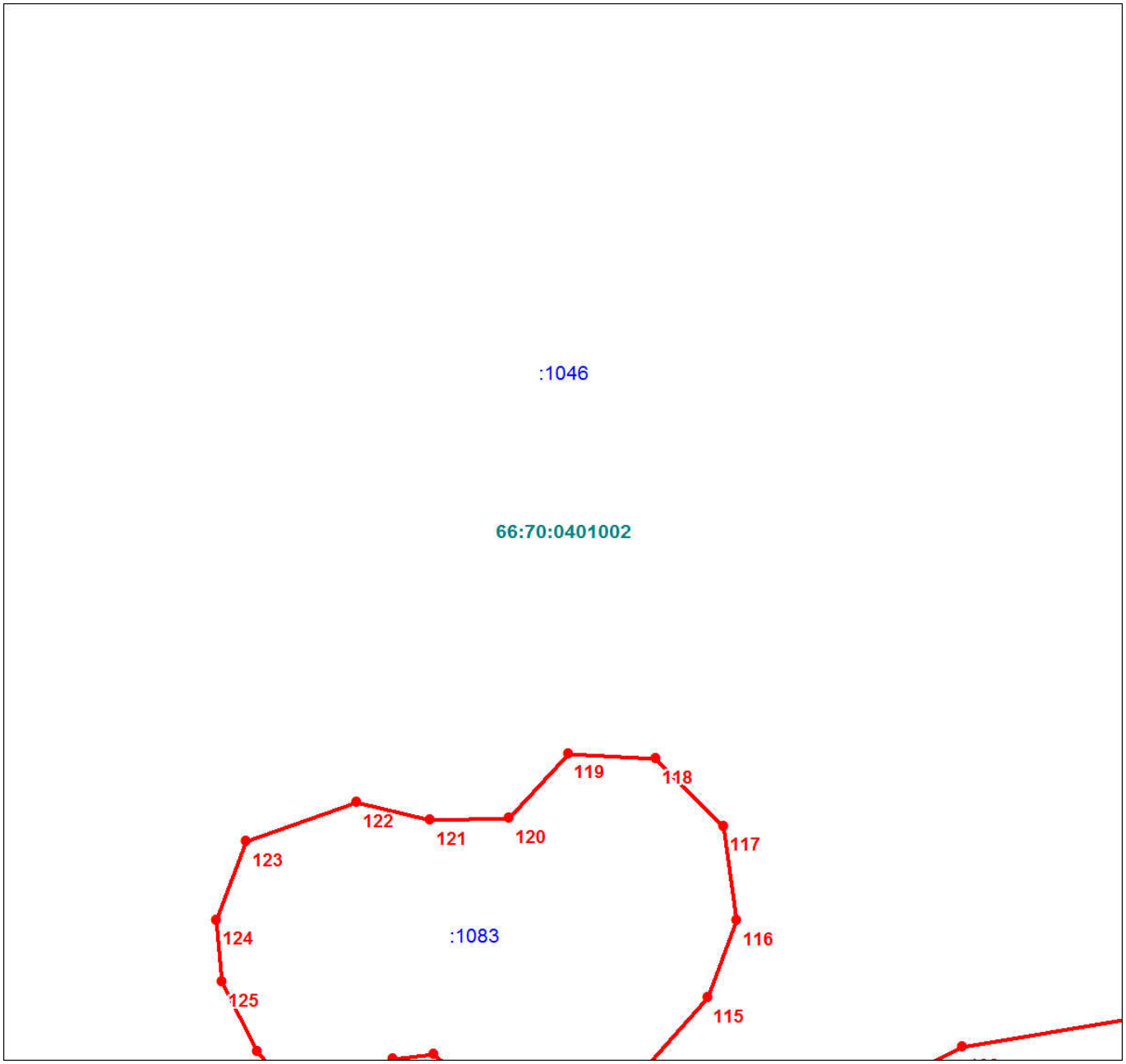

Масштаб 1:3000

Используемые условные знаки и обозначения:

Условные обозначения представлены на листе 17

Подпись_____ Дата 13 мая 2020 г.

Место для оттиска печати (при наличии) лица, составившего описание местоположения границ объекта

План границ объекта

Выносной лист № 23

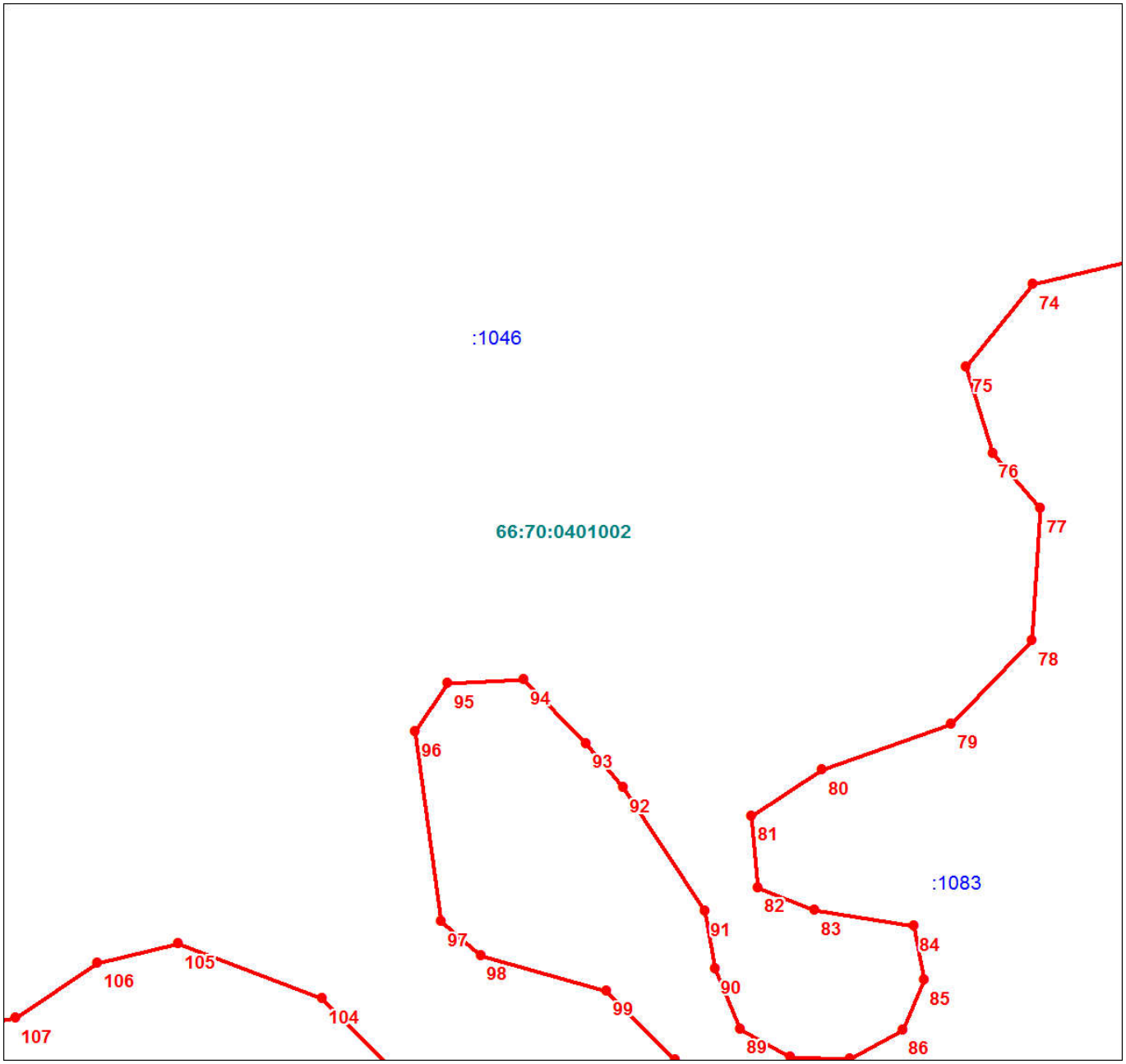

Масштаб 1:3000

Используемые условные знаки и обозначения:

Условные обозначения представлены на листе 17

Подпись_____ Дата 13 мая 2020 г.

Место для оттиска печати (при наличии) лица, составившего описание местоположения границ объекта

План границ объекта

Выносной лист № 24

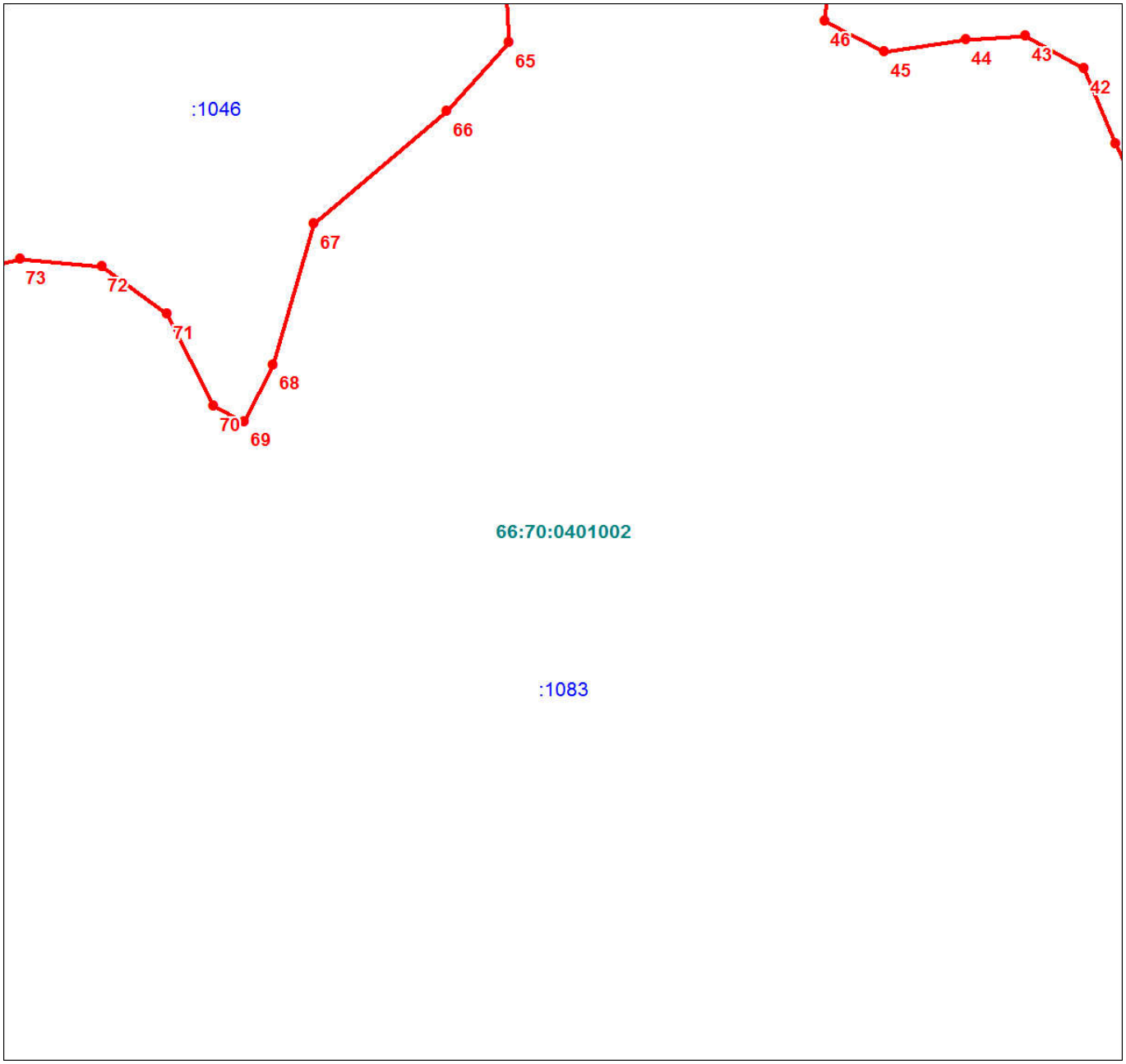

Масштаб 1:3000

Используемые условные знаки и обозначения:

Условные обозначения представлены на листе 17

Подпись_____ Дата 13 мая 2020 г.

Место для оттиска печати (при наличии) лица, составившего описание местоположения границ объекта

План границ объекта

Выносной лист № 25



Масштаб 1:3000

Используемые условные знаки и обозначения:

Условные обозначения представлены на листе 17

Подпись_____ Дата 13 мая 2020 г.

Место для оттиска печати (при наличии) лица, составившего описание местоположения границ объекта

План границ объекта

Выносной лист № 26



Масштаб 1:3000

Используемые условные знаки и обозначения:

Условные обозначения представлены на листе 17

Подпись_____ Дата 13 мая 2020 г.

Место для оттиска печати (при наличии) лица, составившего описание местоположения границ объекта

План границ объекта

Выносной лист № 27

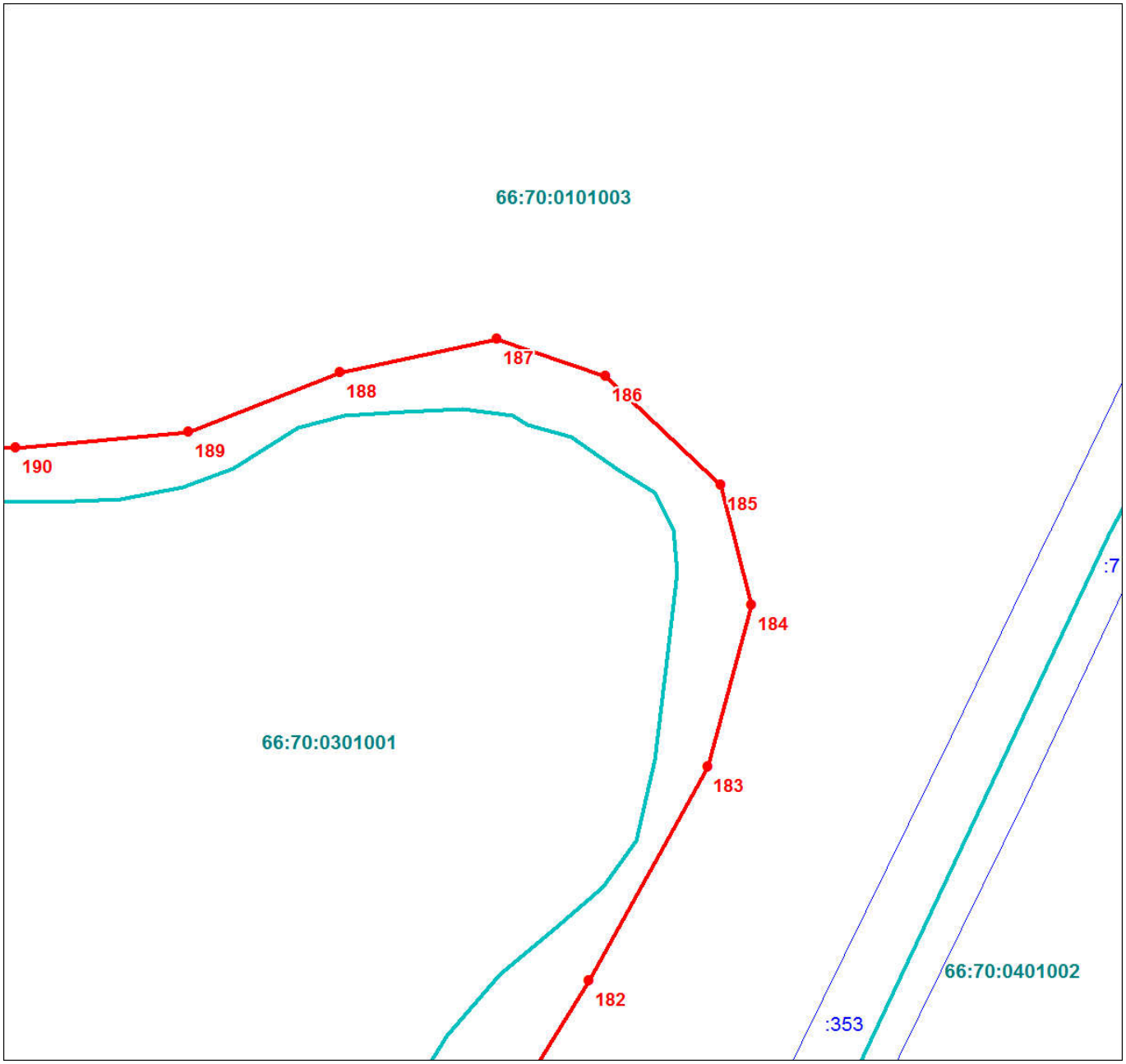

Масштаб 1:3000

Используемые условные знаки и обозначения:

Условные обозначения представлены на листе 17

Подпись_____ Дата 13 мая 2020 г.

Место для оттиска печати (при наличии) лица, составившего описание местоположения границ объекта

План границ объекта

Выносной лист № 28



Масштаб 1:3000

Используемые условные знаки и обозначения:

Условные обозначения представлены на листе 17

Подпись_____ Дата 13 мая 2020 г.

Место для оттиска печати (при наличии) лица, составившего описание местоположения границ объекта

План границ объекта

Выносной лист № 29

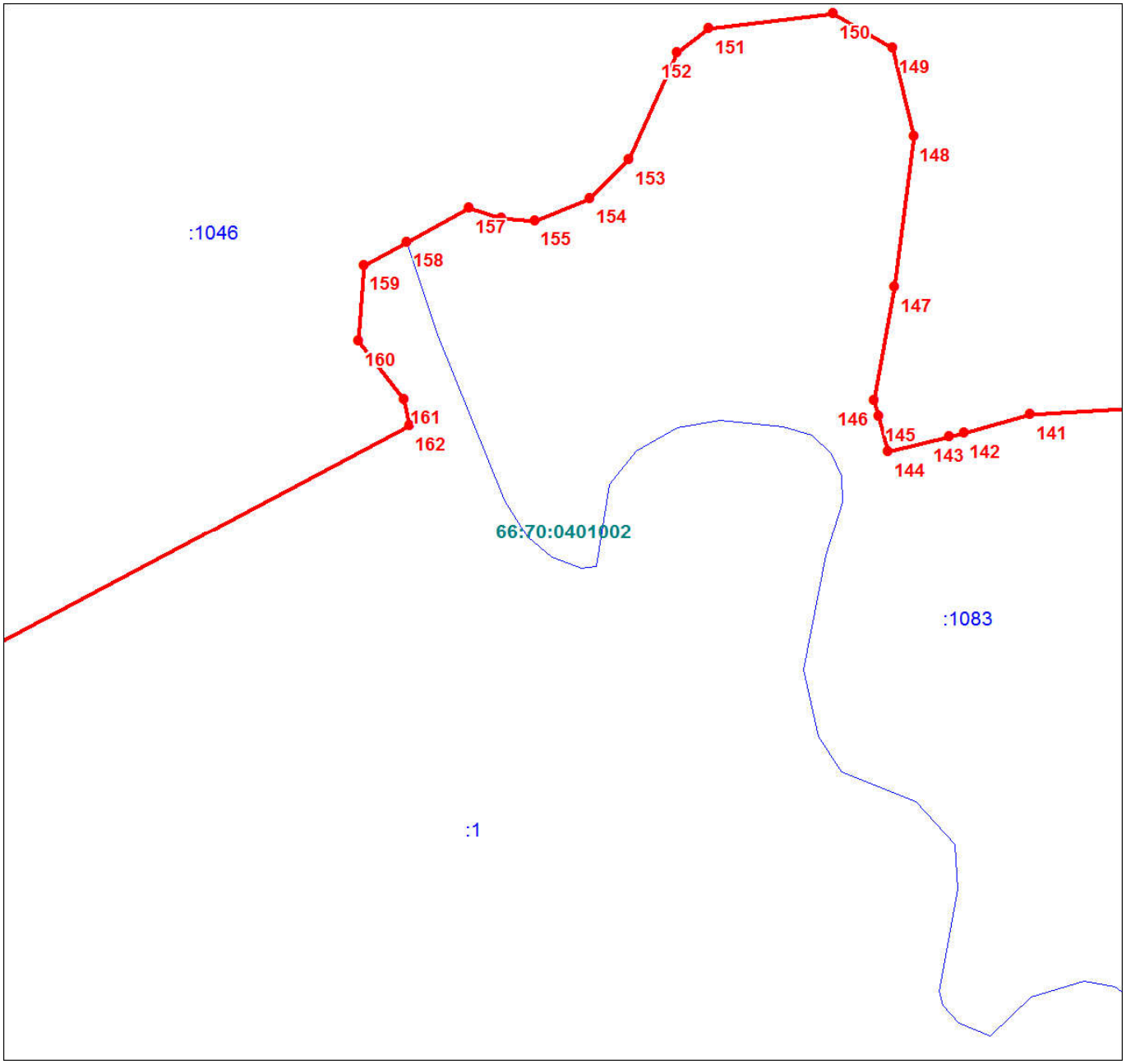

Масштаб 1:3000

Используемые условные знаки и обозначения:

Условные обозначения представлены на листе 17

Подпись_____ Дата 13 мая 2020 г.

Место для оттиска печати (при наличии) лица, составившего описание местоположения границ объекта

План границ объекта

Выносной лист № 30

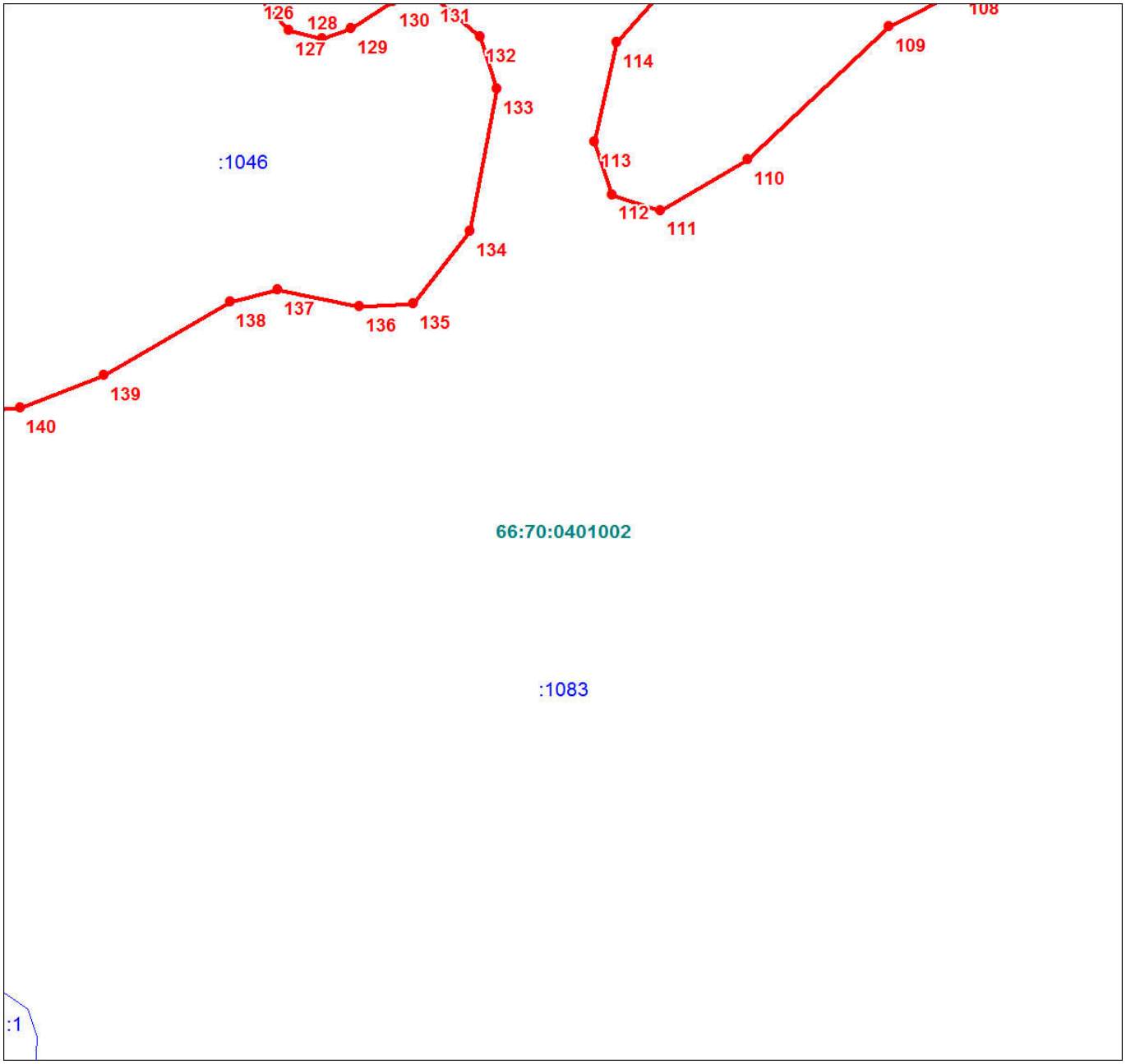

Масштаб 1:3000

Используемые условные знаки и обозначения:

Условные обозначения представлены на листе 17

Подпись_____ Дата 13 мая 2020 г.

Место для оттиска печати (при наличии) лица, составившего описание местоположения границ объекта

План границ объекта

Выносной лист № 31

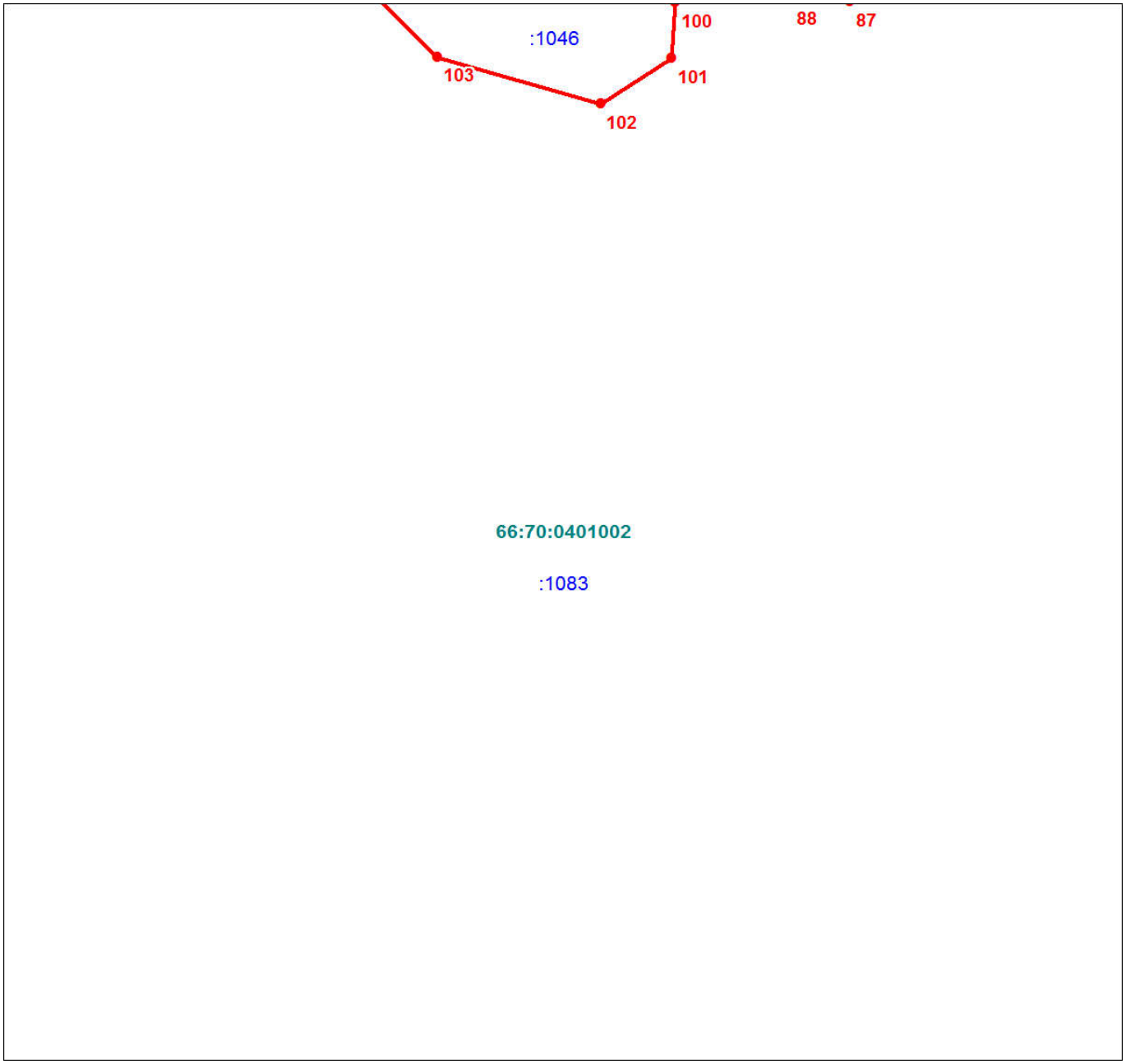

Масштаб 1:3000

Используемые условные знаки и обозначения:

Условные обозначения представлены на листе 17

Подпись_____ Дата 13 мая 2020 г.

Место для оттиска печати (при наличии) лица, составившего описание местоположения границ объекта

План границ объекта

Выносной лист № 32

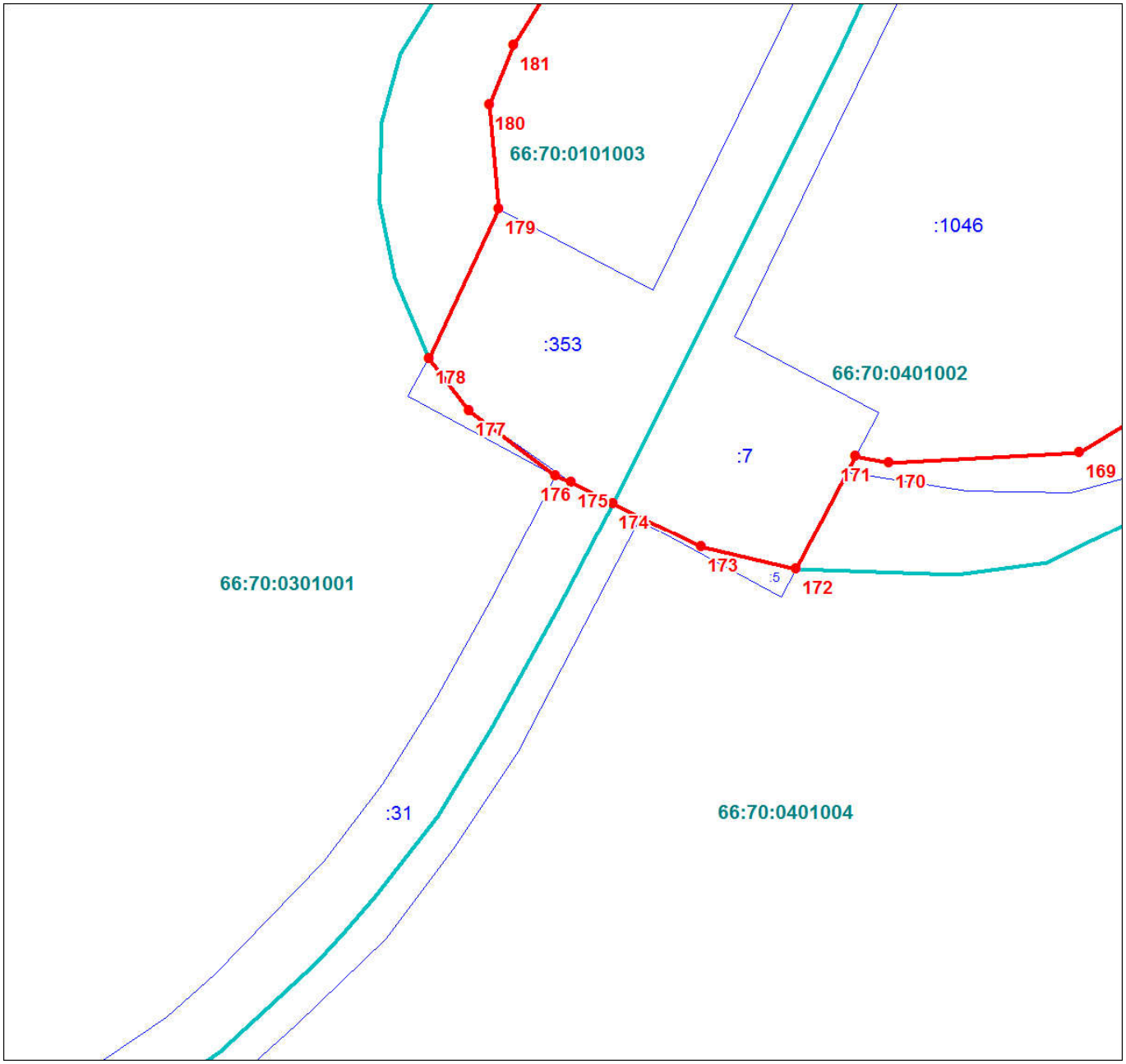

Масштаб 1:3000

Используемые условные знаки и обозначения:

Условные обозначения представлены на листе 17

Подпись_____ Дата 13 мая 2020 г.

Место для оттиска печати (при наличии) лица, составившего описание местоположения границ объекта

План границ объекта

Выносной лист № 33

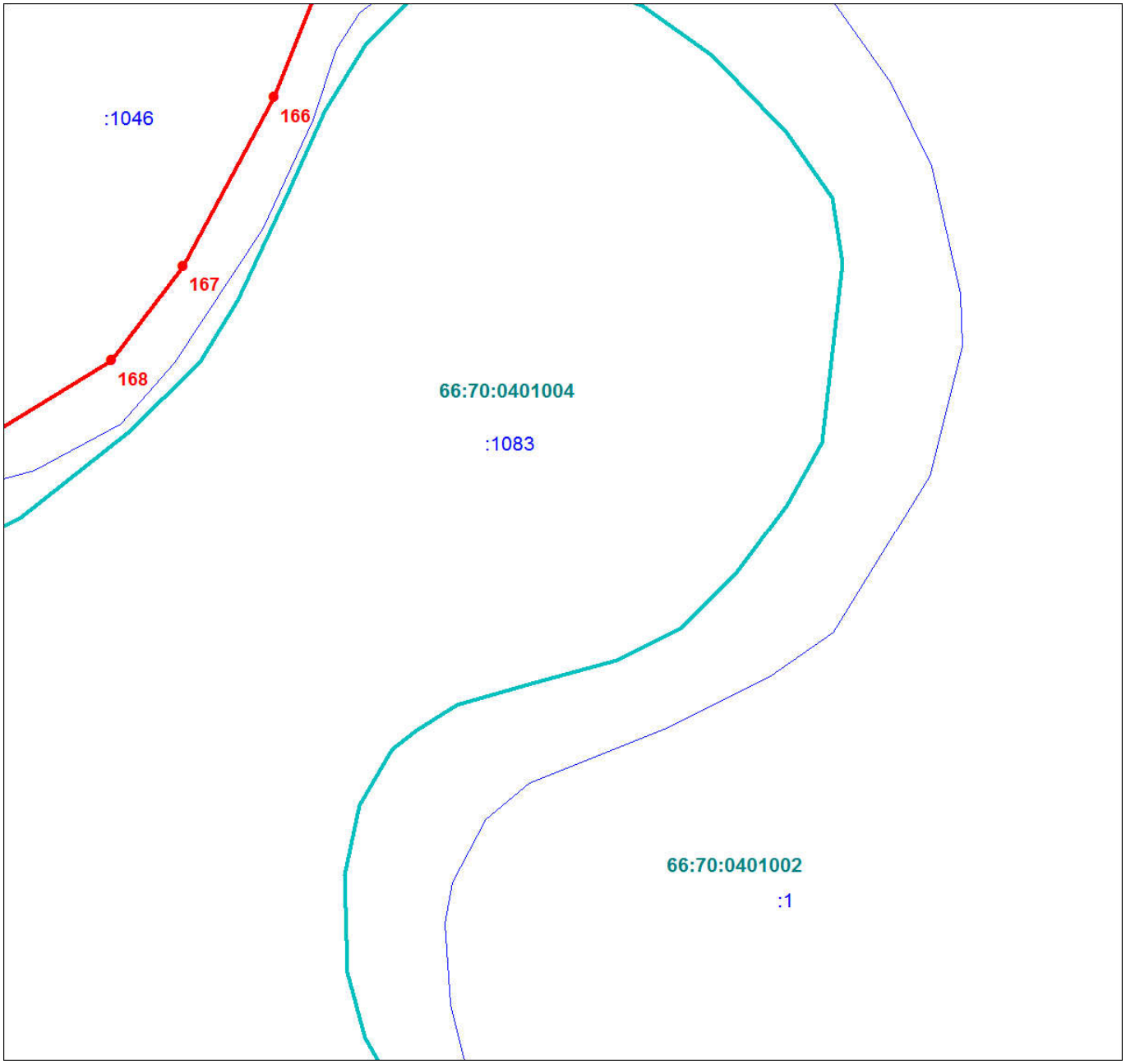

Масштаб 1:3000

Используемые условные знаки и обозначения:

Условные обозначения представлены на листе 17

Подпись_____ Дата 13 мая 2020 г.

Место для оттиска печати (при наличии) лица, составившего описание местоположения границ объекта

ОПИСАНИЕ МЕСТОПОЛОЖЕНИЯ ГРАНИЦ

п.Атымья Городского округа Пелым Свердловской области

(наименование объекта, местоположение границ которого описано (далее - объект)

Сведения об объекте		
N п/п	Характеристики объекта	Описание характеристик
1	2	3
1	Местоположение объекта	Граница Свердловская область, Ивдель г, ГО Пелым, Атымья п
2	Площадь объекта ± величина погрешности определения площади (Р ± ΔР), м²	1371166 ± 4098
3	Иные характеристики объекта	-

Сведения о местоположении границ объекта

1. Система координат -

2. Сведения о характерных точках границ объекта

Обозначение характерных точек границ	Координаты, м		Метод определения координат характерной точки	Средняя квадратическая погрешность положения характерной точки (Mt), м	Описание обозначения точки на местности (при наличии)
	X	Y			
1	2	3	4	5	6
1	865599.63	1621306.10	Картометрический метод	25	-
2	865598.79	1621305.75	Картометрический метод	25	-
3	865598.44	1621304.92	Картометрический метод	25	-
4	865598.78	1621304.07	Картометрический метод	25	-
5	865599.63	1621303.72	Картометрический метод	25	-
6	865600.46	1621304.07	Картометрический метод	25	-
7	865600.82	1621304.92	Картометрический метод	25	-
8	865600.47	1621305.76	Картометрический метод	25	-
1	865599.63	1621306.10	Картометрический метод	25	-
					-
9	864820.39	1622075.25	Картометрический метод	25	-
10	864792.86	1621874.50	Картометрический метод	25	-
11	864739.03	1621800.42	Картометрический метод	25	-
12	864596.64	1621758.13	Картометрический метод	25	-
13	864198.42	1621661.37	Картометрический метод	25	-
14	863714.34	1620594.50	Картометрический метод	25	-
15	864083.17	1620685.07	Картометрический метод	25	-
16	864105.34	1620690.51	Картометрический метод	25	-
17	864115.31	1620690.55	Картометрический метод	25	-

Сведения о местоположении границ объекта					
1. Система координат -					
2. Сведения о характерных точках границ объекта					
Обозначение характерных точек границ	Координаты, м		Метод определения координат характерной точки	Средняя квадратическая погрешность положения характерной точки (Mt), м	Описание обозначения точки на местности (при наличии)
	X	Y			
18	864235.37	1620690.77	Картометрический метод	25	-
19	864388.83	1620691.03	Картометрический метод	25	-
20	864424.75	1620691.09	Картометрический метод	25	-
21	864615.73	1620691.41	Картометрический метод	25	-
22	864621.92	1620691.22	Картометрический метод	25	-
23	864626.83	1620691.04	Картометрический метод	25	-
24	864629.55	1620690.95	Картометрический метод	25	-
25	864652.11	1620690.16	Картометрический метод	25	-
26	864693.46	1620688.73	Картометрический метод	25	-
27	864926.95	1620680.62	Картометрический метод	25	-
28	864968.78	1620679.18	Картометрический метод	25	-
29	864999.44	1620678.11	Картометрический метод	25	-
30	865009.27	1620677.77	Картометрический метод	25	-
31	865047.41	1620676.42	Картометрический метод	25	-
32	865138.17	1620837.26	Картометрический метод	25	-
33	865261.08	1621055.38	Картометрический метод	25	-
34	865317.21	1621154.57	Картометрический метод	25	-
35	865350.19	1621213.02	Картометрический метод	25	-
36	865446.32	1621190.75	Картометрический метод	25	-
37	865543.34	1621162.84	Картометрический метод	25	-
38	865686.31	1621121.71	Картометрический метод	25	-
39	865690.97	1621159.79	Картометрический метод	25	-
40	865693.44	1621179.90	Картометрический метод	25	-
41	865712.91	1621338.93	Картометрический метод	25	-
42	865706.04	1621343.15	Картометрический метод	25	-
43	865684.74	1621356.25	Картометрический	25	-

Сведения о местоположении границ объекта					
1. Система координат -					
2. Сведения о характерных точках границ объекта					
Обозначение характерных точек границ	Координаты, м		Метод определения координат характерной точки	Средняя квадратическая погрешность положения характерной точки (Mt), м	Описание обозначения точки на местности (при наличии)
	X	Y			
			метод		
44	865433.36	1621510.83	Картометрический метод	25	-
45	865431.77	1621502.45	Картометрический метод	25	-
46	865410.87	1621474.72	Картометрический метод	25	-
47	865368.67	1621453.11	Картометрический метод	25	-
48	865325.05	1621407.43	Картометрический метод	25	-
49	865247.17	1621458.31	Картометрический метод	25	-
50	865254.26	1621383.90	Картометрический метод	25	-
51	865123.62	1621539.03	Картометрический метод	25	-
52	864991.05	1621625.65	Картометрический метод	25	-
53	864976.37	1621662.77	Картометрический метод	25	-
54	864978.06	1621691.65	Картометрический метод	25	-
55	864972.40	1621718.61	Картометрический метод	25	-
56	864966.48	1621725.64	Картометрический метод	25	-
57	864969.39	1621732.93	Картометрический метод	25	-
58	864966.76	1621745.47	Картометрический метод	25	-
59	864949.96	1621746.49	Картометрический метод	25	-
60	864941.49	1621766.32	Картометрический метод	25	-
61	864943.19	1621795.21	Картометрический метод	25	-
62	864935.56	1621829.48	Картометрический метод	25	-
63	864907.89	1621850.48	Картометрический метод	25	-
64	864789.92	1621815.48	Картометрический метод	25	-
65	864818.50	1621857.21	Картометрический метод	25	-
66	864918.40	1622004.26	Картометрический метод	25	-
67	864918.40	1622004.27	Картометрический метод	25	-
68	864903.57	1622014.80	Картометрический метод	25	-

Сведения о местоположении границ объекта					
1. Система координат -					
2. Сведения о характерных точках границ объекта					
Обозначение характерных точек границ	Координаты, м		Метод определения координат характерной точки	Средняя квадратическая погрешность положения характерной точки (Mt), м	Описание обозначения точки на местности (при наличии)
	X	Y			
69	864897.31	1622019.14	Картометрический метод	25	-
70	864858.56	1622046.40	Картометрический метод	25	-
9	864820.39	1622075.25	Картометрический метод	25	-
					-
71	865604.60	1621397.05	Картометрический метод	25	-
72	865482.92	1621366.20	Картометрический метод	25	-
73	865513.74	1621244.37	Картометрический метод	25	-
74	865629.66	1621179.22	Картометрический метод	25	-
75	865684.70	1621279.52	Картометрический метод	25	-
71	865604.60	1621397.05	Картометрический метод	25	-
3. Сведения о характерных точках части (частей) границы объекта					
Обозначение характерных точек части границы	Координаты, м		Метод определения координат характерной точки	Средняя квадратическая погрешность положения характерной точки (Mt), м	Описание обозначения точки на местности (при наличии)
	X	Y			
1	2	3	4	5	6
-					
-	-	-	-	-	-
Сведения о местоположении измененных (уточненных) границ объекта					
1. Система координат -					
2. Сведения о характерных точках границ объекта					
Обозначение характерных точек границ	Существующие координаты, м		Измененные (уточненные) координаты, м		Метод определения координат характерной точки	Средняя квадратическая погрешность положения характерной точки (Mt), м	Описание обозначения точки на местности (при наличии)
	X	Y	X	Y			
1	2	3	4	5	6	7	8
-	-	-	-	-	-	-	-
3. Сведения о характерных точках части (частей) границы объекта							
Обозначение характерных точек части границы	Существующие координаты, м		Измененные (уточненные) координаты, м		Метод определения координат характерной точки	Средняя квадратическая погрешность положения характерной точки (Mt), м	Описание обозначения точки на местности (при наличии)
	X	Y	X	Y			
1	2	3	4	5	6	7	8
-							
-	-	-	-	-	-	-	-

План границ объекта

Обзорная схема границ объекта

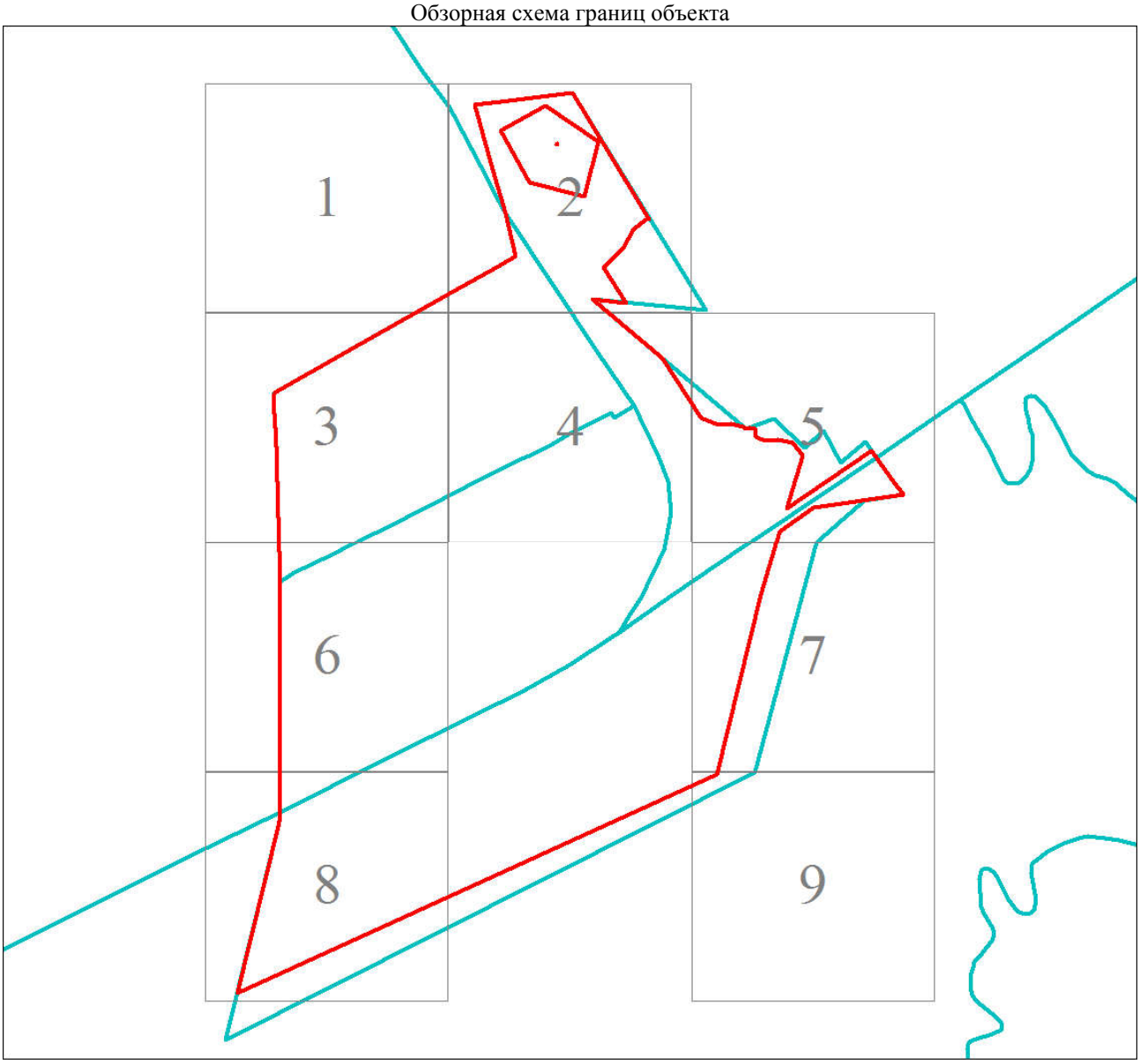

Масштаб 1:14813

Используемые условные знаки и обозначения:

Условные обозначения представлены на листе 6

Подпись_____ Дата 13 мая 2020 г.

Место для оттиска печати (при наличии) лица, составившего описание местоположения границ объекта

Условные обозначения

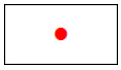	Характерная точка границы объекта
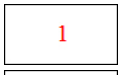	Надписи номеров характерных точек границы объекта
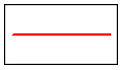	Граница объекта
	Граница кадастрового квартала
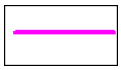	Граница сельского поселения
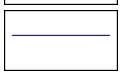	Граница участков ГКН
74:32:0223001	Номер кадастрового квартала
:1641	Кадастровый номер земельного участка

План границ объекта

Выносной лист № 1



Масштаб 1:3000

Используемые условные знаки и обозначения:

Условные обозначения представлены на листе 6

Подпись_____ Дата 13 мая 2020 г.

Место для оттиска печати (при наличии) лица, составившего описание местоположения границ объекта

План границ объекта

Выносной лист № 2

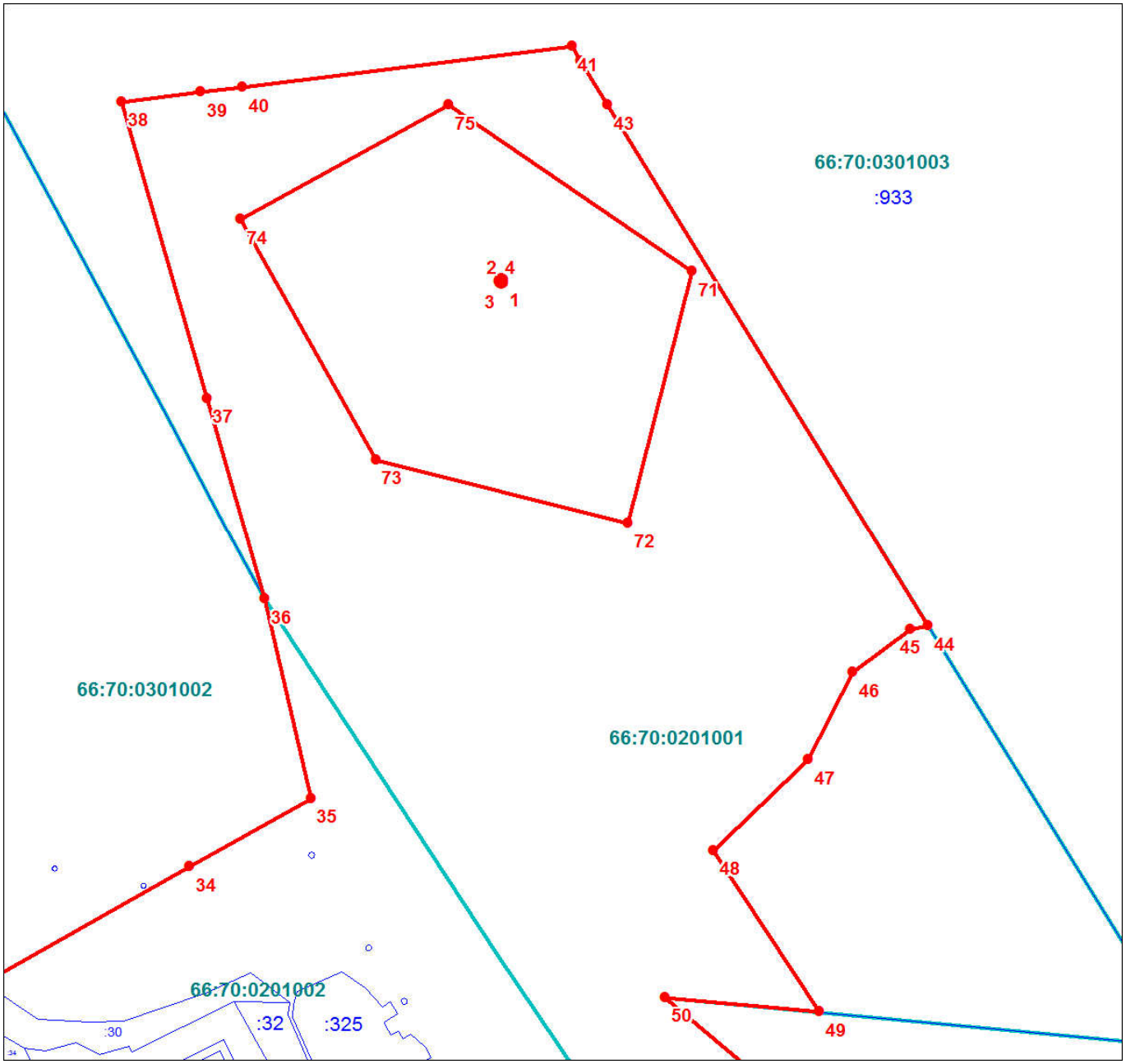

Масштаб 1:3000

Используемые условные знаки и обозначения:

Условные обозначения представлены на листе 6

Подпись_____ Дата 13 мая 2020 г.

Место для оттиска печати (при наличии) лица, составившего описание местоположения границ объекта

План границ объекта

Выносной лист № 3

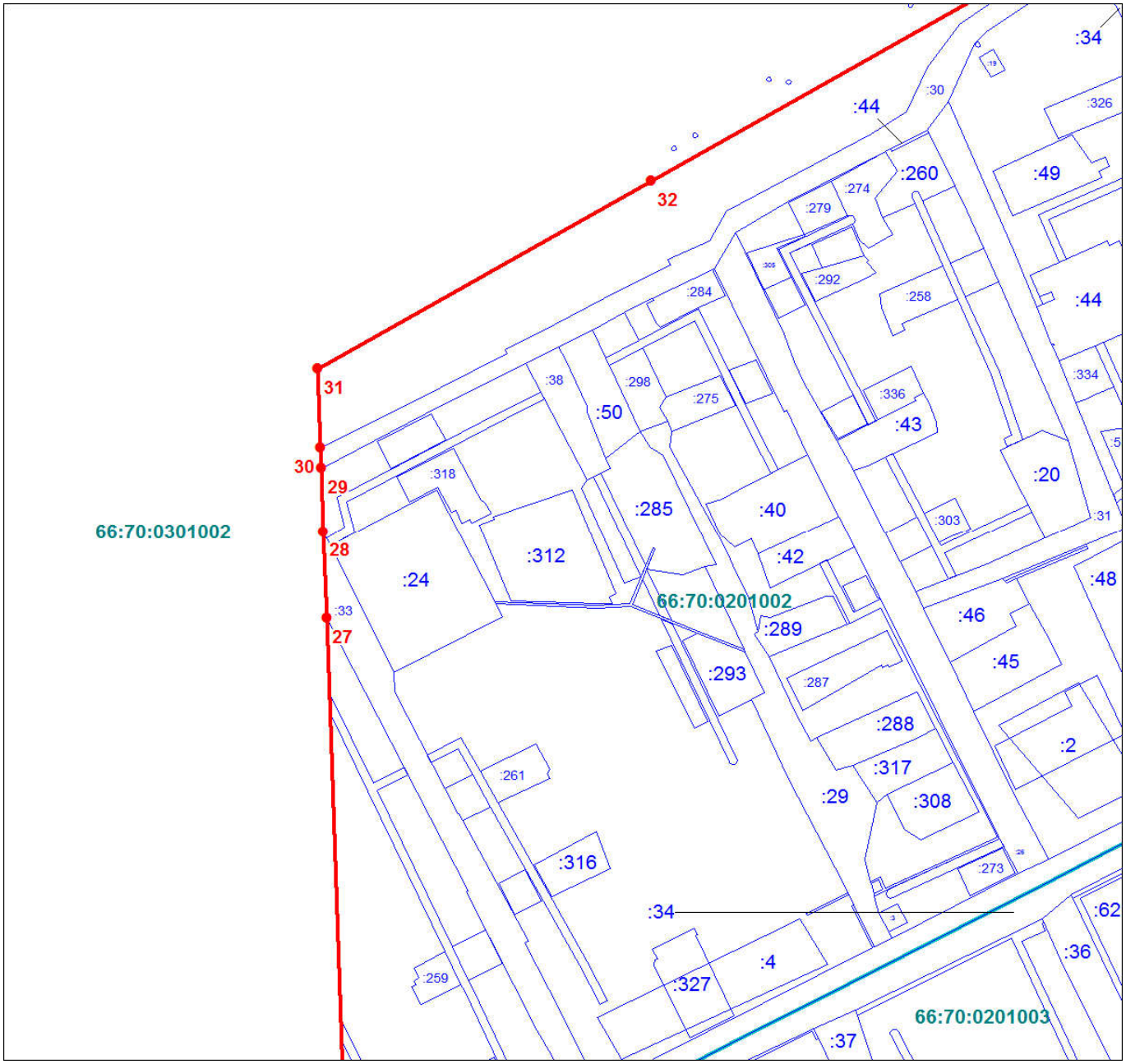

Масштаб 1:3000

Используемые условные знаки и обозначения:

Условные обозначения представлены на листе 6

Подпись_____ Дата 13 мая 2020 г.

Место для оттиска печати (при наличии) лица, составившего описание местоположения границ объекта

План границ объекта

Выносной лист № 4

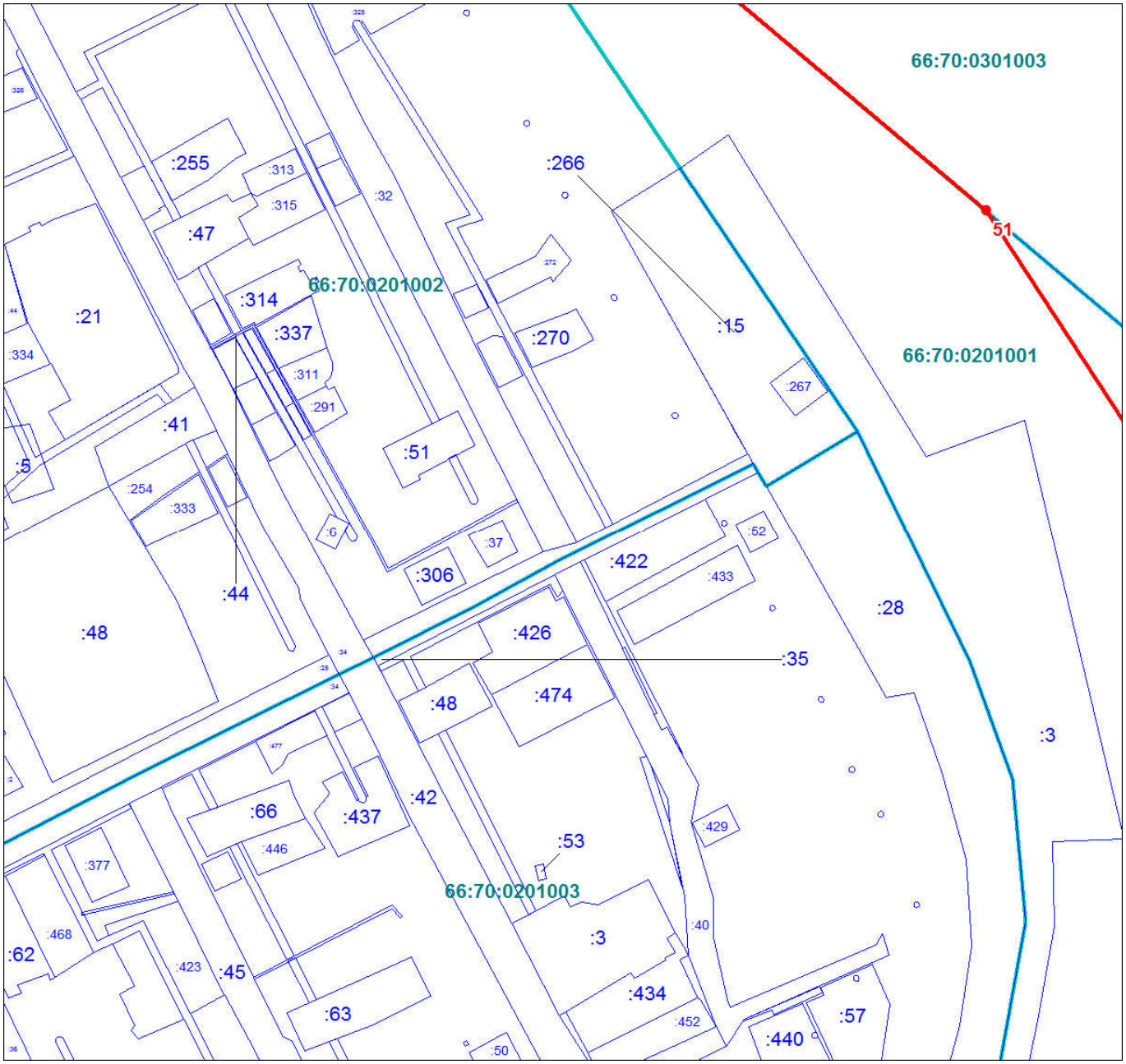

Масштаб 1:3000

Используемые условные знаки и обозначения:

Условные обозначения представлены на листе 6

Подпись_____ Дата 13 мая 2020 г.

Место для оттиска печати (при наличии) лица, составившего описание местоположения границ объекта

План границ объекта

Выносной лист № 5

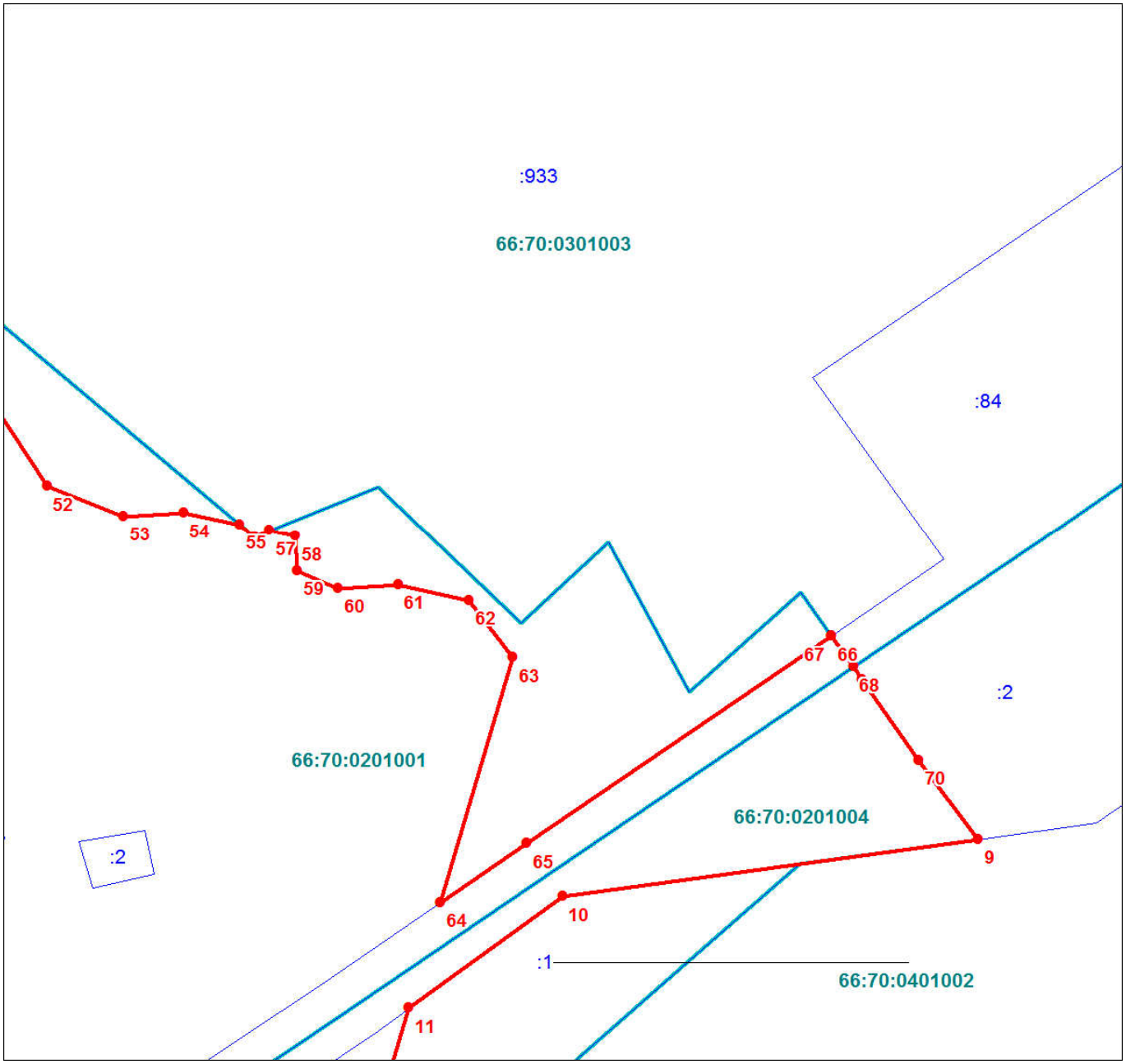

Масштаб 1:3000

Используемые условные знаки и обозначения:

Условные обозначения представлены на листе 6

Подпись_____ Дата 13 мая 2020 г.

Место для оттиска печати (при наличии) лица, составившего описание местоположения границ объекта

План границ объекта

Выносной лист № 6

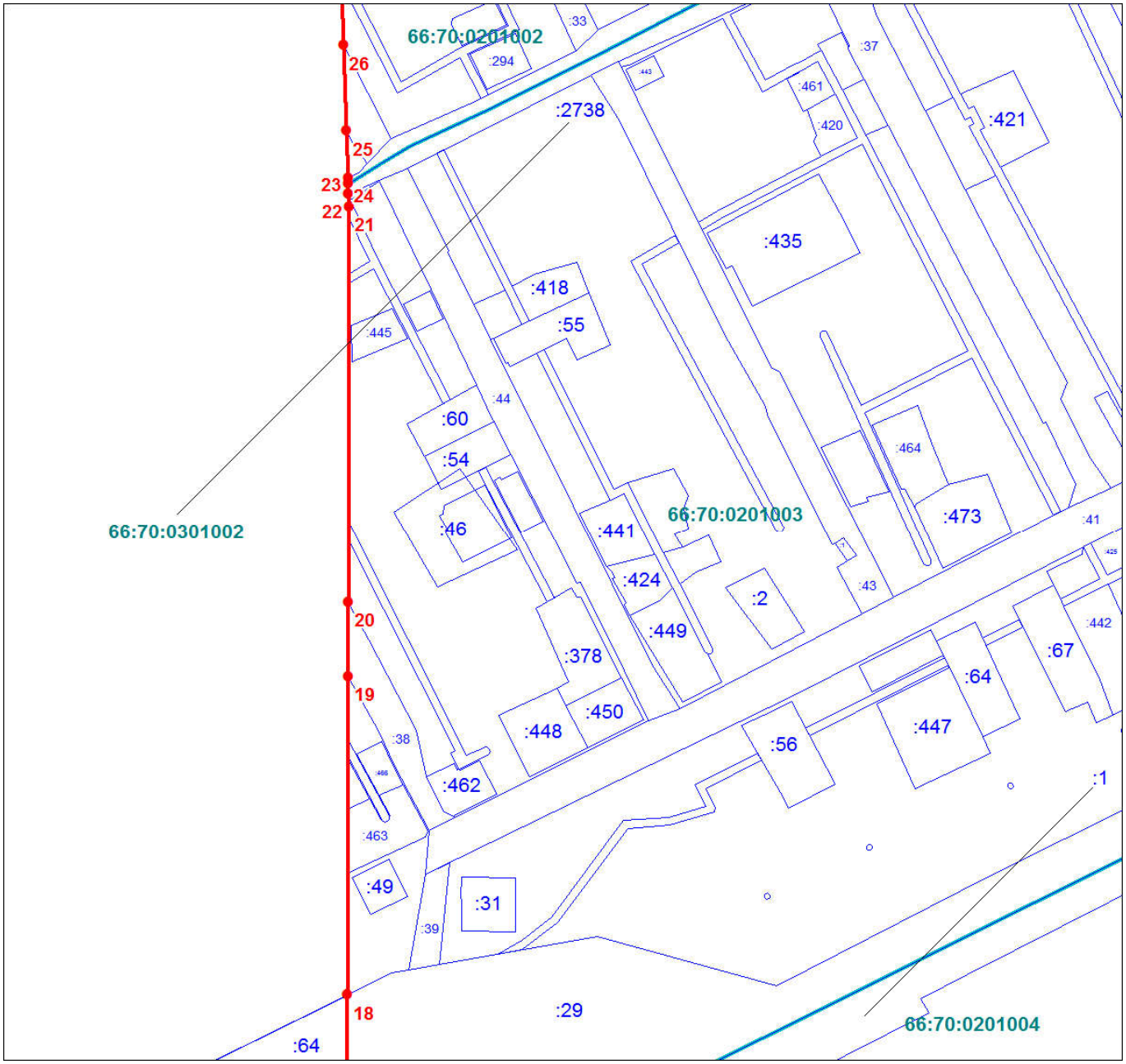

Масштаб 1:3000

Используемые условные знаки и обозначения:

Условные обозначения представлены на листе 6

Подпись_____ Дата 13 мая 2020 г.

Место для оттиска печати (при наличии) лица, составившего описание местоположения границ объекта

План границ объекта

Выносной лист № 7



Масштаб 1:3000

Используемые условные знаки и обозначения:

Условные обозначения представлены на листе 6

Подпись_____ Дата 13 мая 2020 г.

Место для оттиска печати (при наличии) лица, составившего описание местоположения границ объекта

План границ объекта

Выносной лист № 8

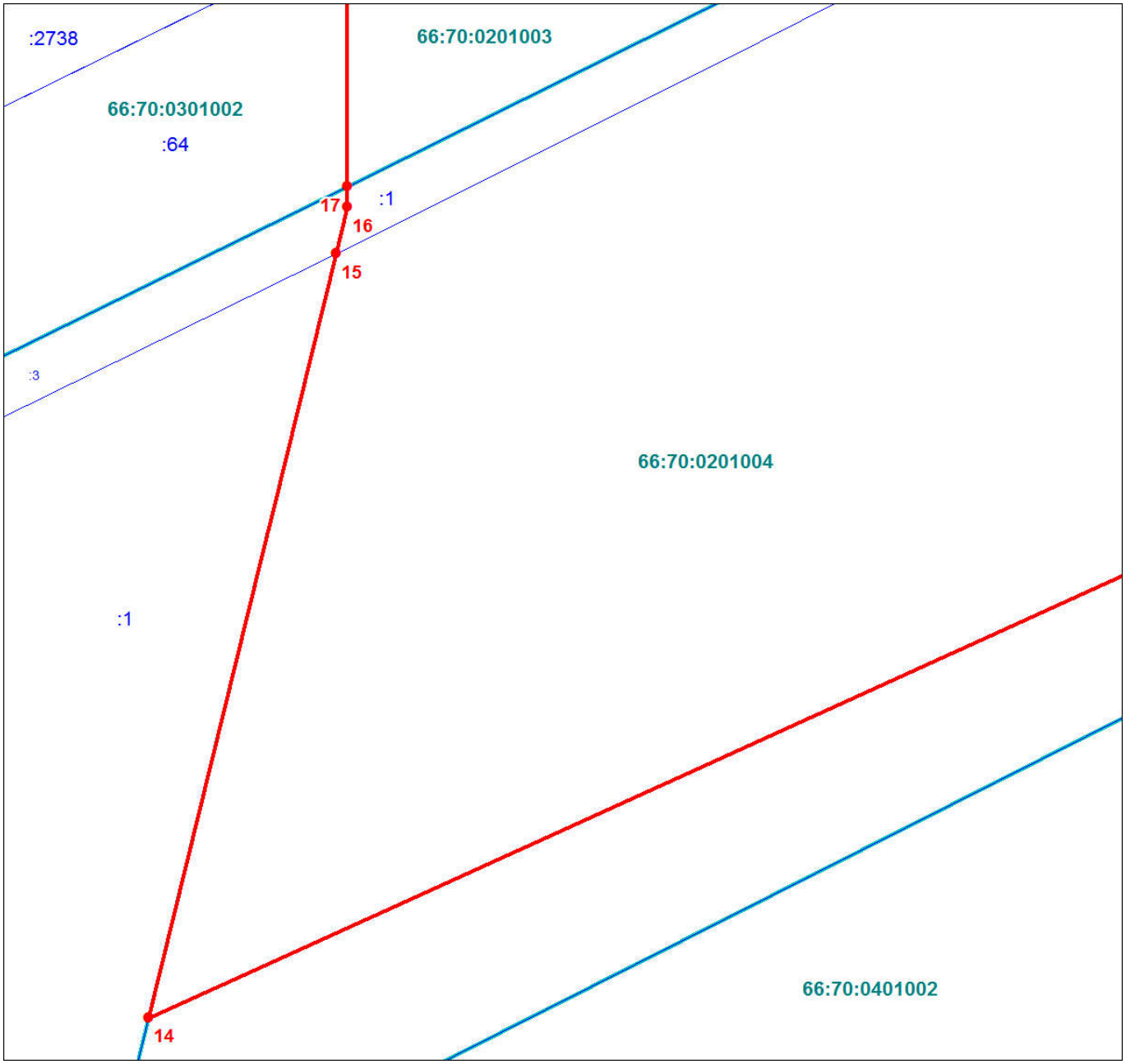

Масштаб 1:3000

Используемые условные знаки и обозначения:

Условные обозначения представлены на листе 6

Подпись_____ Дата 13 мая 2020 г.

Место для оттиска печати (при наличии) лица, составившего описание местоположения границ объекта

План границ объекта

Выносной лист № 9



Масштаб 1:3000

Используемые условные знаки и обозначения:

Условные обозначения представлены на листе 6

Подпись_____ Дата 13 мая 2020 г.

Место для оттиска печати (при наличии) лица, составившего описание местоположения границ объекта

ОПИСАНИЕ МЕСТОПОЛОЖЕНИЯ ГРАНИЦ

п.Вершина Городского округа Пелым Свердловской области

(наименование объекта, местоположение границ которого описано (далее - объект)

Сведения об объекте		
N п/п	Характеристики объекта	Описание характеристик
1	2	3
1	Местоположение объекта	Граница Свердловская область, Ивдель г, ГО Пелым, Вершина п
2	Площадь объекта ± величина погрешности определения площади (Р ± ΔР), м²	1948 ± 154
3	Иные характеристики объекта	-

Сведения о местоположении границ объекта

1. Система координат -

2. Сведения о характерных точках границ объекта

Обозначение характерных точек границ	Координаты, м		Метод определения координат характерной точки	Средняя квадратическая погрешность положения характерной точки (Mt), м	Описание обозначения точки на местности (при наличии)
	X	Y			
1	2	3	4	5	6
1	855477.05	1612660.41	Картометрический метод	25	-
2	855492.02	1612686.35	Картометрический метод	25	-
3	855466.21	1612707.40	Картометрический метод	25	-
4	855453.45	1612707.03	Картометрический метод	25	-
5	855440.47	1612686.16	Картометрический метод	25	-
1	855477.05	1612660.41	Картометрический метод	25	-
					-
6	855361.63	1612500.49	Картометрический метод	25	-
7	855363.22	1612535.17	Картометрический метод	25	-
8	855345.83	1612535.97	Картометрический метод	25	-
9	855344.23	1612501.17	Картометрический метод	25	-
6	855361.63	1612500.49	Картометрический метод	25	-

3. Сведения о характерных точках части (частей) границы объекта

Обозначение характерных точек части границы	Координаты, м		Метод определения координат характерной точки	Средняя квадратическая погрешность положения характерной точки (Mt), м	Описание обозначения точки на местности (при наличии)
	X	Y			
1	2	3	4	5	6
-					
-	-	-	-	-	-

Сведения о местоположении измененных (уточненных) границ объекта							
1. Система координат -							
2. Сведения о характерных точках границ объекта							
Обозначение характерных точек границ	Существующие координаты, м		Измененные (уточненные) координаты, м		Метод определения координат характерной точки	Средняя квадратическая погрешность положения характерной точки (Mt), м	Описание обозначения точки на местности (при наличии)
	X	Y	X	Y			
1	2	3	4	5	6	7	8
-	-	-	-	-	-	-	-
3. Сведения о характерных точках части (частей) границы объекта							
Обозначение характерных точек части границы	Существующие координаты, м		Измененные (уточненные) координаты, м		Метод определения координат характерной точки	Средняя квадратическая погрешность положения характерной точки (Mt), м	Описание обозначения точки на местности (при наличии)
	X	Y	X	Y			
1	2	3	4	5	6	7	8
-							
-	-	-	-	-	-	-	-

План границ объекта

Обзорная схема границ объекта



Масштаб 1:3703

Используемые условные знаки и обозначения:

Условные обозначения представлены на листе 4

Подпись_____ Дата 13 мая 2020 г.

Место для оттиска печати (при наличии) лица, составившего описание местоположения границ объекта

Условные обозначения

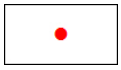	Характерная точка границы объекта
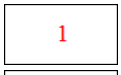	Надписи номеров характерных точек границы объекта
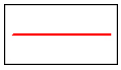	Граница объекта
	Граница кадастрового квартала
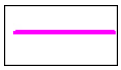	Граница сельского поселения
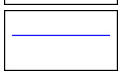	Граница участков ГКН
74:32:0223001	Номер кадастрового квартала
:1641	Кадастровый номер земельного участка

План границ объекта

Выносной лист № 1

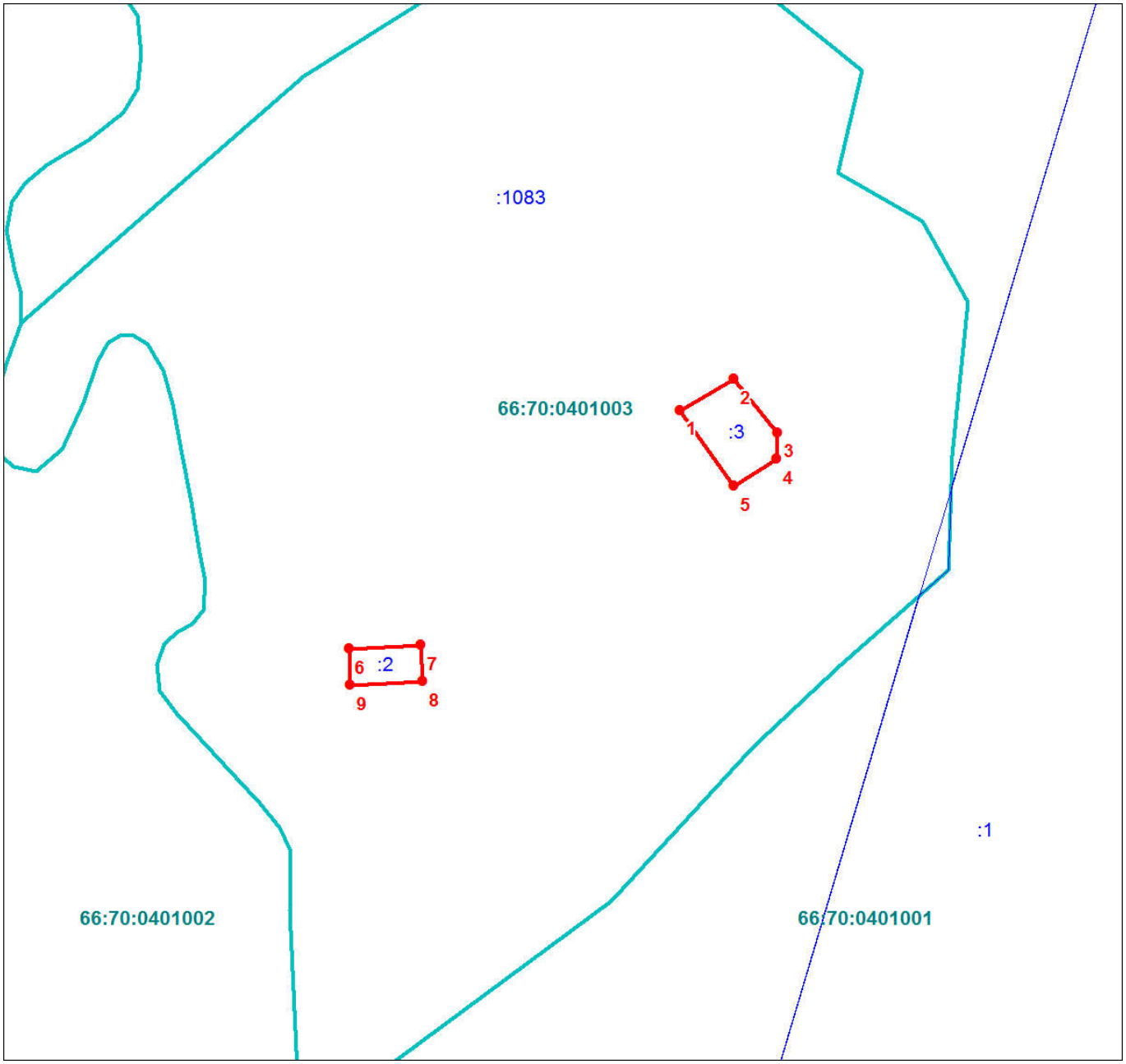

Масштаб 1:3000

Используемые условные знаки и обозначения:

Условные обозначения представлены на листе 4

Подпись_____ Дата 13 мая 2020 г.

Место для оттиска печати (при наличии) лица, составившего описание местоположения границ объекта

ОПИСАНИЕ МЕСТОПОЛОЖЕНИЯ ГРАНИЦ

п.Кершаль Городского округа Пелым Свердловской области

(наименование объекта, местоположение границ которого описано (далее - объект)

Сведения об объекте		
N п/п	Характеристики объекта	Описание характеристик
1	2	3
1	Местоположение объекта	Граница Свердловская область, Ивдель г, ГО Пелым, Кершаль п
2	Площадь объекта ± величина погрешности определения площади (Р ± ΔР), м²	108766 ± 1154
3	Иные характеристики объекта	-

Сведения о местоположении границ объекта

1. Система координат - МСК-66, зона 1

2. Сведения о характерных точках границ объекта

Обозначение характерных точек границ	Координаты, м		Метод определения координат характерной точки	Средняя квадратическая погрешность положения характерной точки (Mt), м	Описание обозначения точки на местности (при наличии)
	X	Y			
1	2	3	4	5	6
1	852456.75	1592547.15	Картометрический метод	12.5	-
2	852549.09	1592963.03	Картометрический метод	12.5	-
3	852405.68	1592998.35	Картометрический метод	12.5	-
4	852434.78	1593111.27	Картометрический метод	0.2	-
5	852354.28	1593121.96	Картометрический метод	0.2	-
6	852318.34	1592967.14	Картометрический метод	0.2	-
7	852244.05	1592663.96	Картометрический метод	0.2	-
8	852226.36	1592585.08	Картометрический метод	1	-
9	852256.60	1592580.89	Картометрический метод	0.2	-
1	852456.75	1592547.15	Картометрический метод	12.5	-

3. Сведения о характерных точках части (частей) границы объекта

Обозначение характерных точек части границы	Координаты, м		Метод определения координат характерной точки	Средняя квадратическая погрешность положения характерной точки (Mt), м	Описание обозначения точки на местности (при наличии)
	X	Y			
1	2	3	4	5	6
-					
-	-	-	-	-	-

Сведения о местоположении измененных (уточненных) границ объекта							
1. Система координат -							
2. Сведения о характерных точках границ объекта							
Обозначение характерных точек границ	Существующие координаты, м		Измененные (уточненные) координаты, м		Метод определения координат характерной точки	Средняя квадратическая погрешность положения характерной точки (Mt), м	Описание обозначения точки на местности (при наличии)
	X	Y	X	Y			
1	2	3	4	5	6	7	8
-	-	-	-	-	-	-	-
3. Сведения о характерных точках части (частей) границы объекта							
Обозначение характерных точек части границы	Существующие координаты, м		Измененные (уточненные) координаты, м		Метод определения координат характерной точки	Средняя квадратическая погрешность положения характерной точки (Mt), м	Описание обозначения точки на местности (при наличии)
	X	Y	X	Y			
1	2	3	4	5	6	7	8
-							
-	-	-	-	-	-	-	-

План границ объекта

Обзорная схема границ объекта

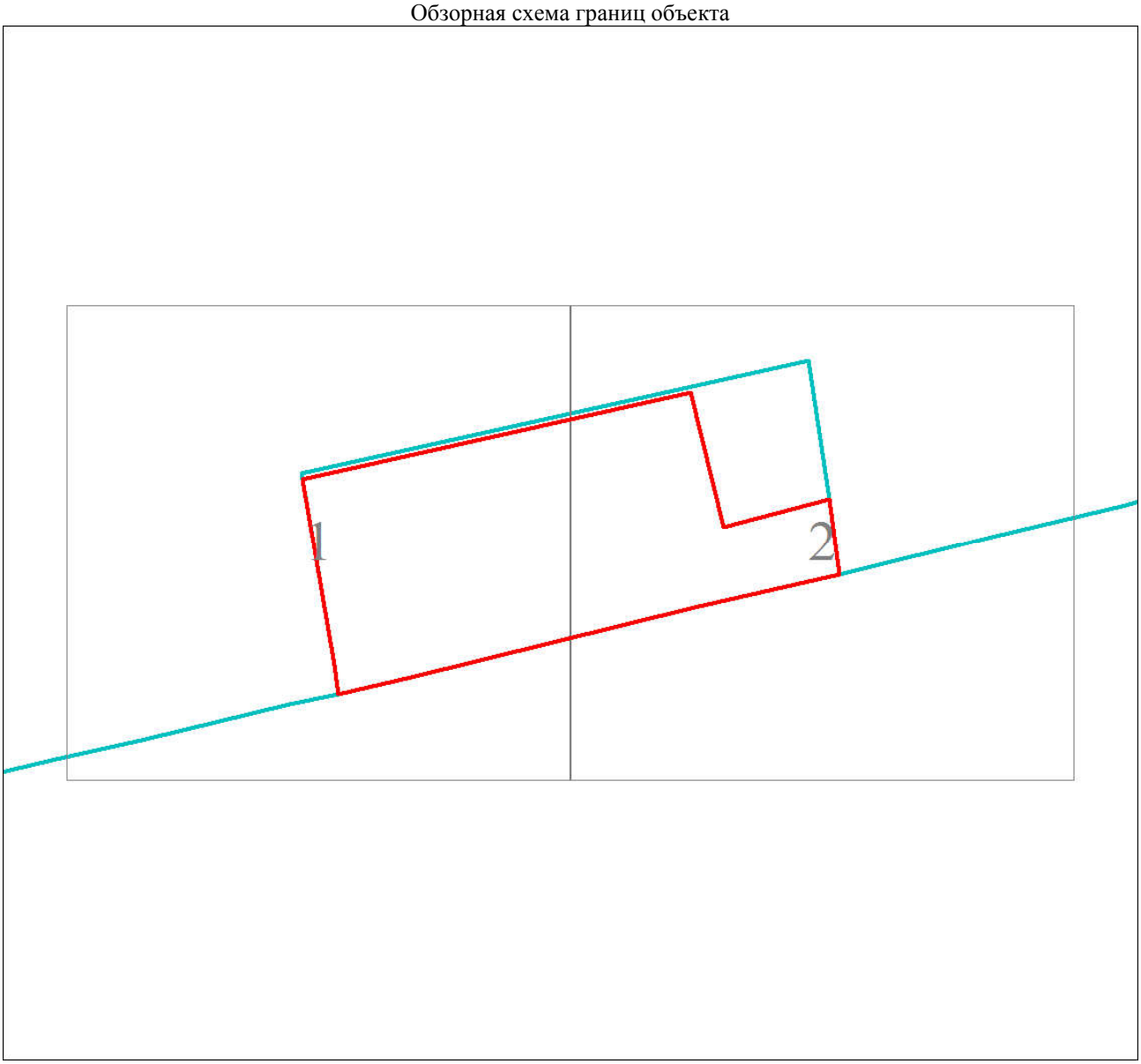

Масштаб 1:7147

Используемые условные знаки и обозначения:

Условные обозначения представлены на листе 4

Подпись_____ Дата 13 мая 2020 г.

Место для оттиска печати (при наличии) лица, составившего описание местоположения границ объекта

Условные обозначения

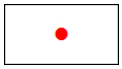	Характерная точка границы объекта
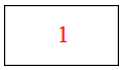	Надписи номеров характерных точек границы объекта
	Граница объекта
	Граница кадастрового квартала
	Граница сельского поселения
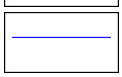	Граница участков ГКН
74:32:0223001	Номер кадастрового квартала
:1641	Кадастровый номер земельного участка

План границ объекта

Выносной лист № 1

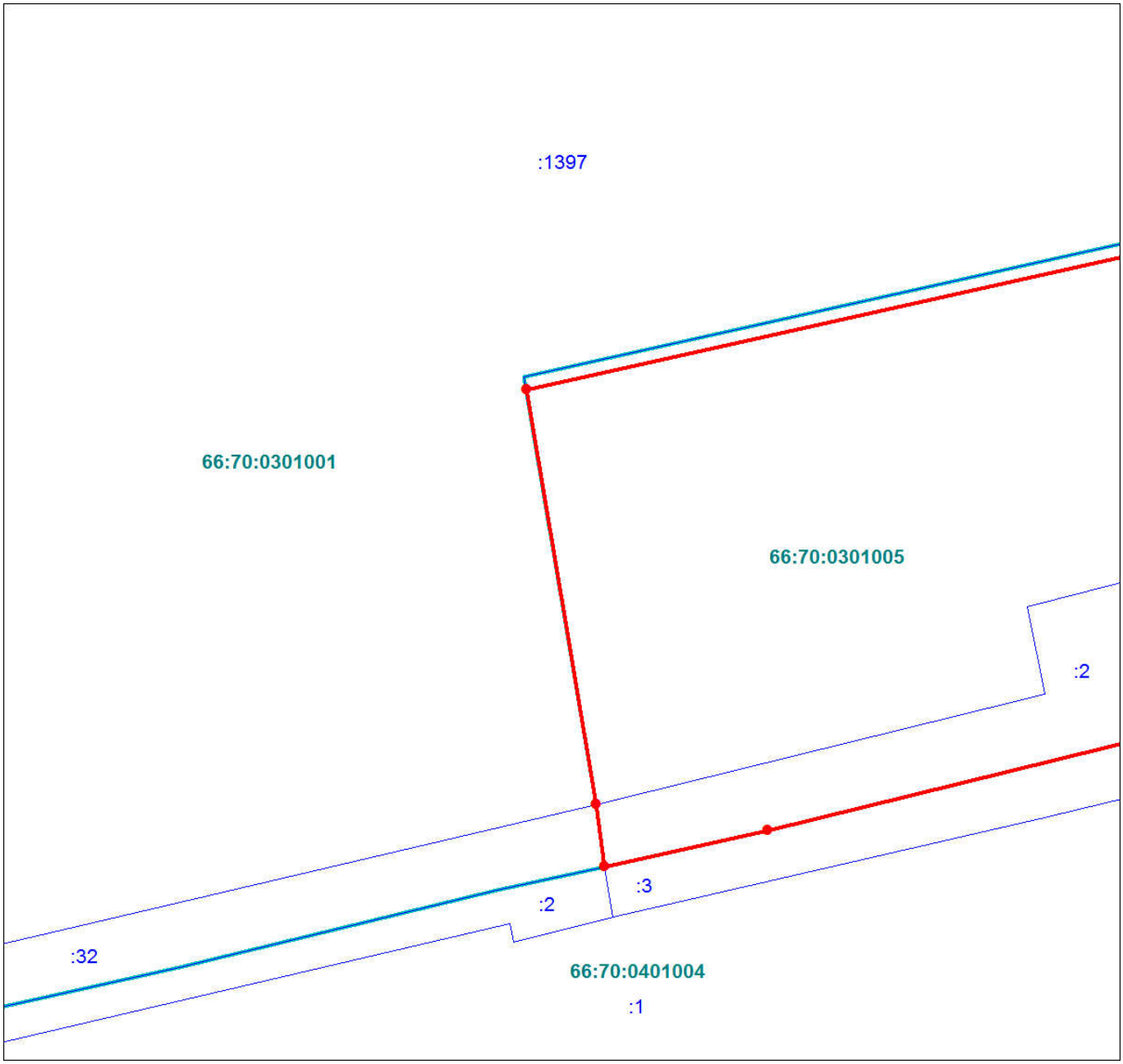

Масштаб 1:3000

Используемые условные знаки и обозначения:

Условные обозначения представлены на листе 4

Подпись_____ Дата 13 мая 2020 г.

Место для оттиска печати (при наличии) лица, составившего описание местоположения границ объекта

План границ объекта

Выносной лист № 2

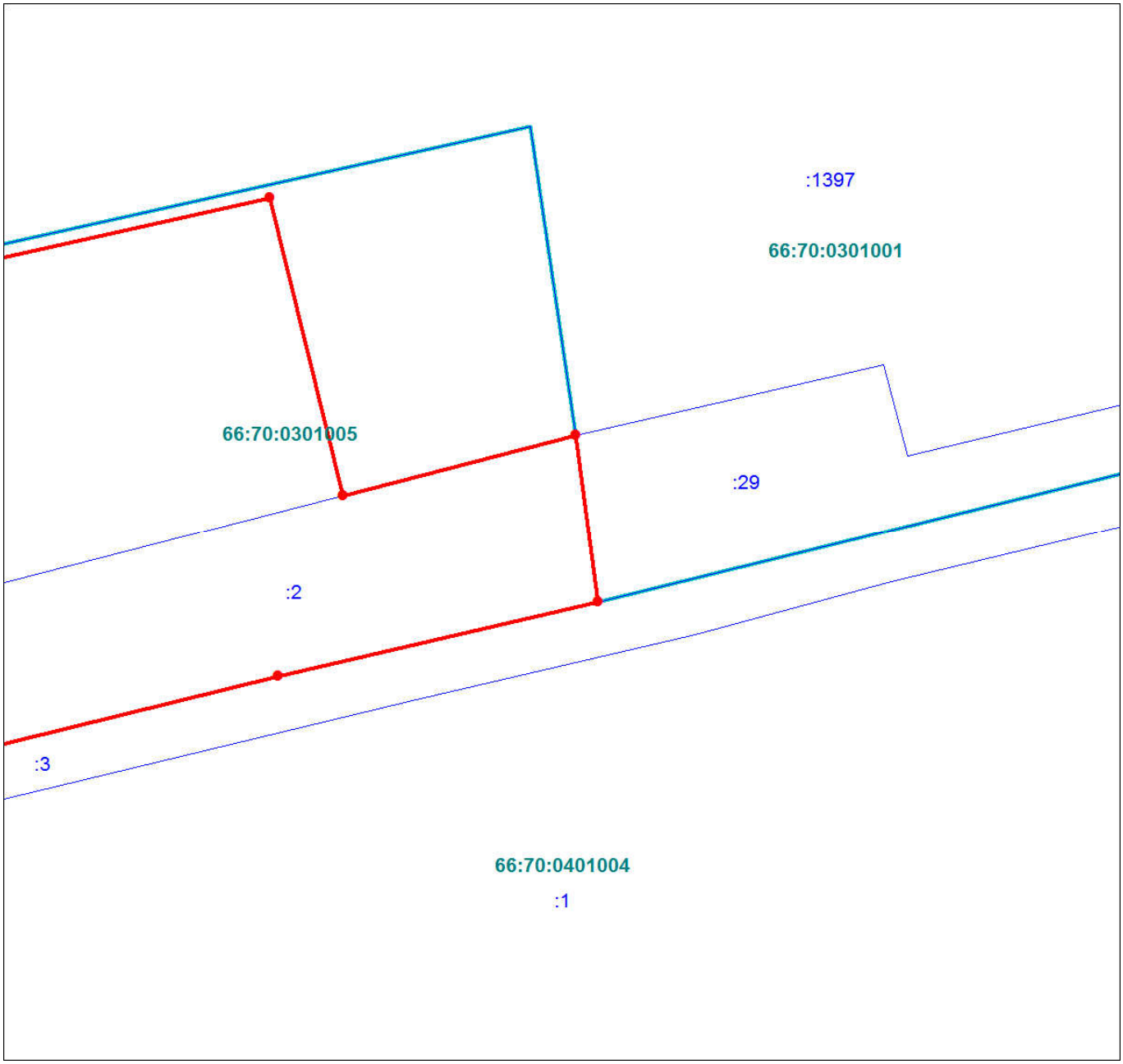

Масштаб 1:3000

Используемые условные знаки и обозначения:

Условные обозначения представлены на листе 4

Подпись_____ Дата 13 мая 2020 г.

Место для оттиска печати (при наличии) лица, составившего описание местоположения границ объекта